

ALLEGATO C PLANIMETRIA CATASTALE

**Locale, ex seggio elettorale, in loc. Miranda, Terni
(Deliberazione del Consiglio Comunale n. 27 del 18/09/2018)**

**Censito al Catasto Fabbricati del Comune di Terni al
al Foglio n. 184 p.lla 189 sub. 3**



MINISTERO DELLE FINANZE

DIREZIONE GENERALE DEL CATASTO E DEI SERVIZI TECNICI ERARIALI

ACCERTAMENTO GENERALE DELLA PROPRIETA' IMMOBILIARE URBANA

(R. DECRETO LEGGE 13 APRILE 1939-XVII n° 652)

Planimetria degli immobili urbani denunciati con la Scheda N° 2594965

Comune Terni-Miranda Ditta^m Comune di Terni

Via Ternana N° 14

^m Segnare cognome, nome, paternità del solo primo intestatario

ACCERTAMENTO GENERALE DELLA PROPRIETA' IMMOBILIARE URBANA

(R.D.L. 13 aprile 1939-XVII, n. 652)

4890

COMUNE

di 2

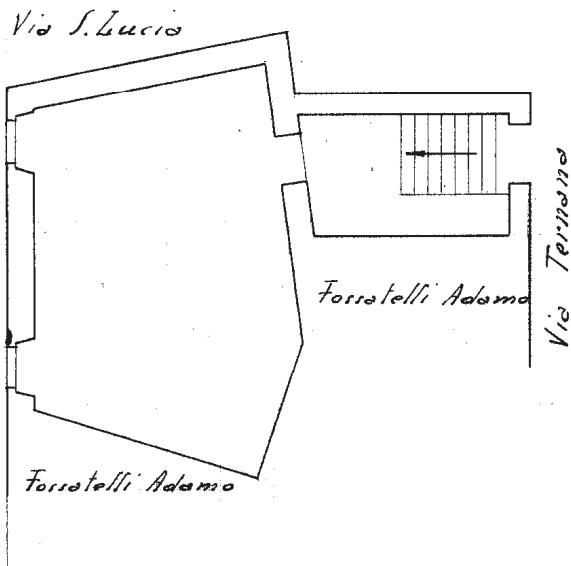
Talloncino di riscontro

DELLA

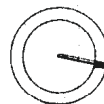
SCHEDA NUMERO

2594965

AVVERTENZA: Il presente talloncino deve essere incollato a cura del dichiarante sulla planimetria (riproducendo la unità immobiliare denunciata con la presente scheda) da presentare ai sensi dell'articolo 7 del R. D. L. 13 aprile 1939-XVII, n. 652.



ORIENTAMENTO



SCALA di 1:100


Compilata da:

(Titolo, nome e cognome del tecnico)

Iscritto all'Albo de
della Provincia di _____

Data 80 APR. 1940 Anno XVI

Firma



01461136