

COMUNE DI TERNI

VISTO _____ SI ESPRIME

LIBERAMENTE CONTRARIO/POSITIVO AL _____

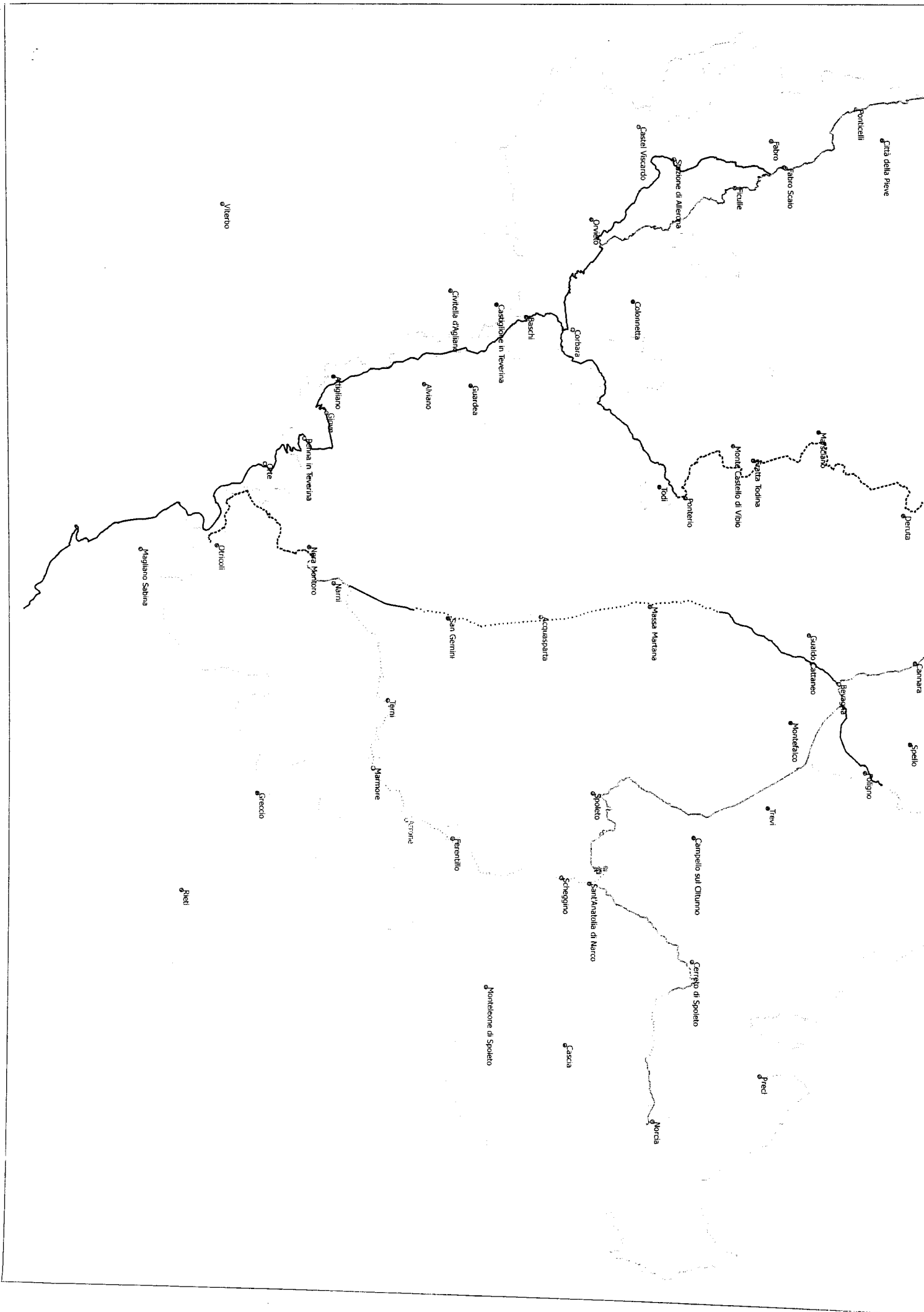
IL RESPONSABILE PR. Terni, 8/11/2019

[Handwritten signature]



Situazione al 30/05/2019

- Rete ciclabile regionale**
- in esercizio
 - in corso di realizzazione
 - in programma (fsc)
 - senza finanziamento
 - parchi



Città della Pieve

Ponticelli

Foligno
Foligno Scalo

Stazione di Allerona

Castel Viscardo

Orvieto

Colonneta

Corchiano

Baschi

Castiglione in Teverina

Guidice d'Agliana

Aviano

Guardia

Magliano

Giuliano

Genina in Teverina

Orte

Viterbo

Ortucoli

Magliano Sabina

Nera Montoro

Marni

San Gemini

Acquasparta

Massa Maritima

Gualdo Tadino

Spiccioli

Canara

Spello

Assisi

Montefalco

Todi

Campello sul Clitunno

Spoleto

Sant'Anatolia di Narco

Scheggia

Cascia

Monteleone di Spoleto

Ferentino

Terni

Marnone

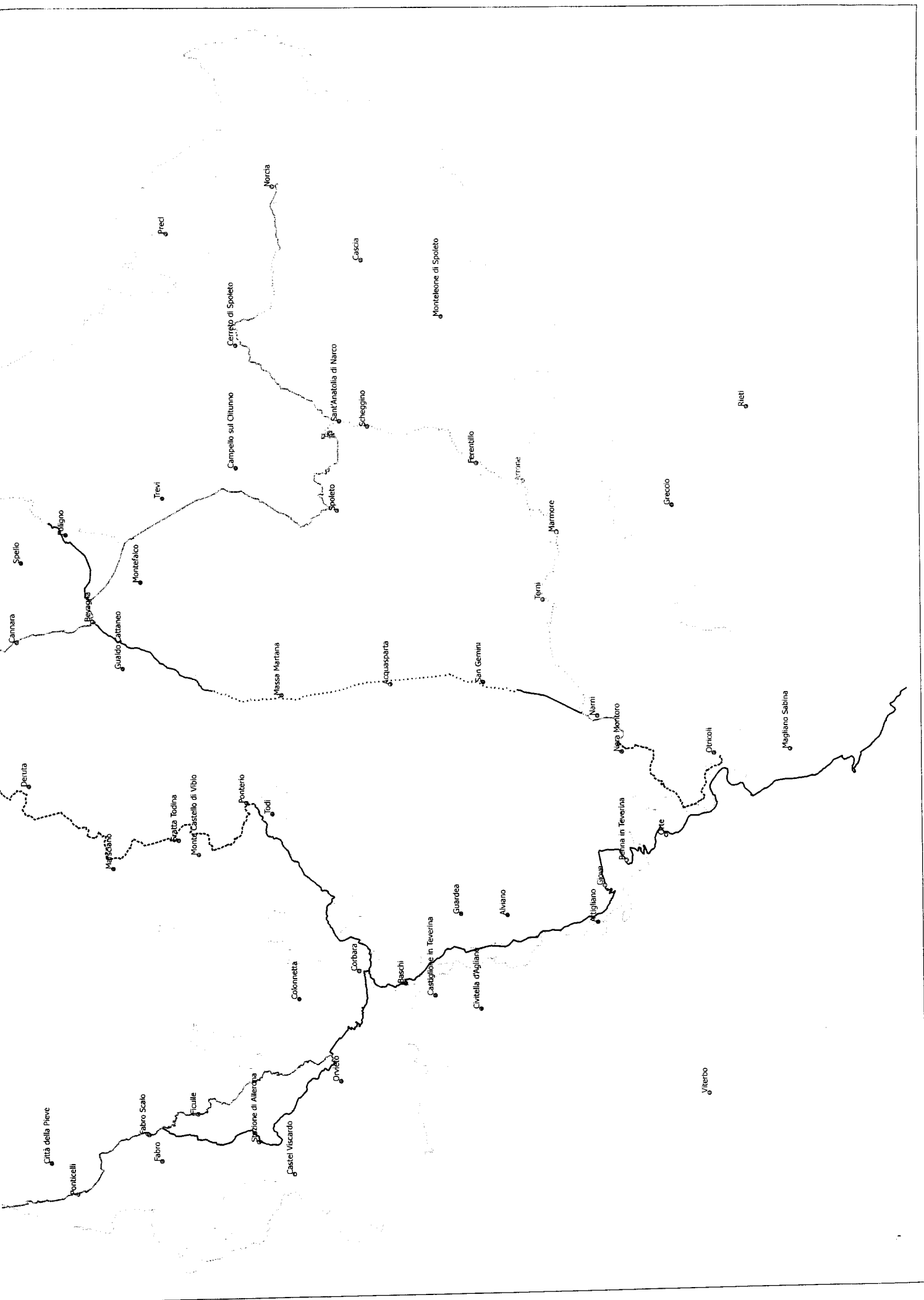
Castiglione

Greccio

Rieti

Prete

Norcia



Città della Pieve

Ponticelli

Fabro

Fabro Scalo

Ficulle

Stazione di Allerona

Castel Viscardo

Divieto

Colonneta

Carbara

Baschi

Castiglione in Teverina

Civitella d'Agliano

Alviano

Guarda

Agliano

Giuliano

Torre in Teverina

Core

Narni

Nera Montoro

Ditroli

Magliano Sabina

Viterbo

Amara

Spello

Assisino

Bevagna

Gualdo Tadino

Montefalco

Trevi

Campello sul Clitunno

Cerreto di Spoleto

Norcia

Pied

Spoleto

Sant'Anatolia di Narco

Scheggino

Cascia

Monteleone di Spoleto

Ferentillo

Torrone

Marmore

Terni

Greccio

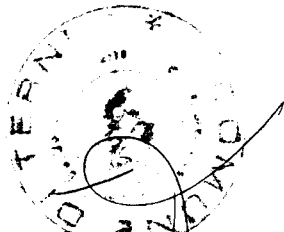
Acquasparta

San Gemini

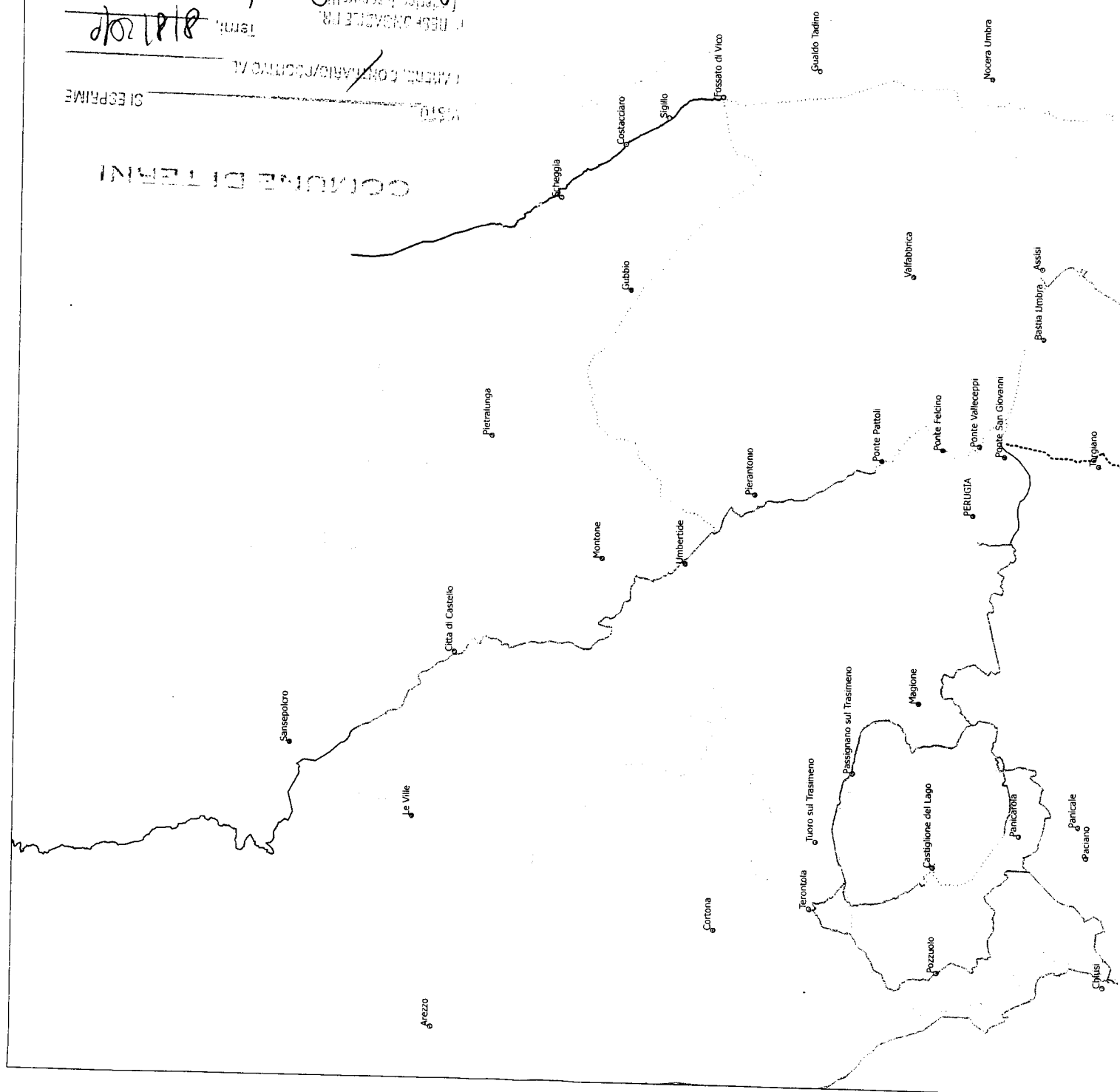
Rete ciclabile regionale

- in esercizio
- in corso di realizzazione
- in programma (fsc)
- senza finanziamento
- parchi

Situazione al 30/05/2019

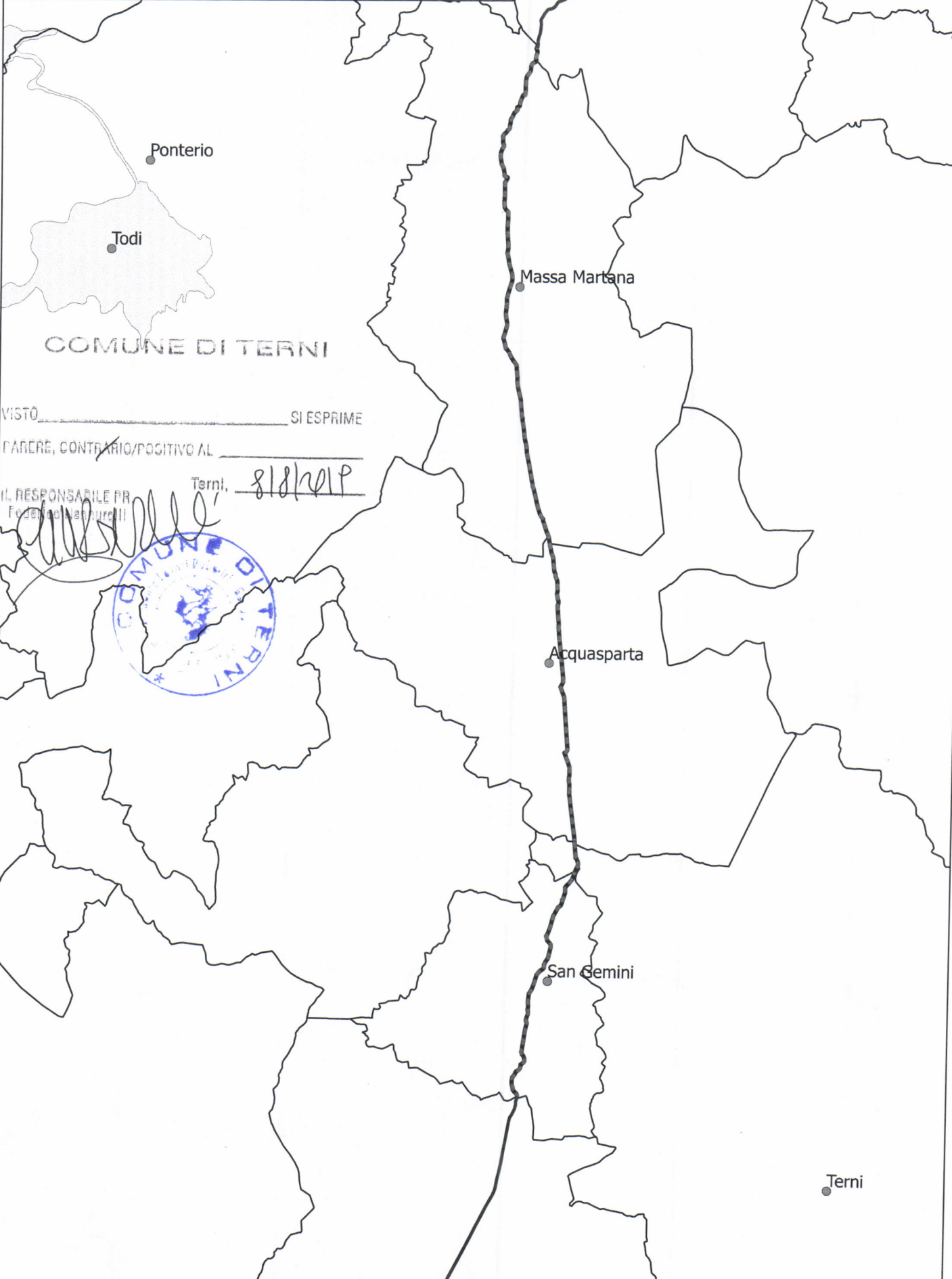


COMUNE DI TERNI
 SIEPRIME
 F. RENZI, CONSIGLIERO REGIONALE
 21/12/2019



ciclovía flaminia

— corridoio ciclovía flaminia acquasparta-sangemini



COMUNE DI TERNI

VISTO _____ SI ESPRIME

PARERE, CONTRARIO/POSITIVO AL _____

IL RESPONSABILE PR
Federazione Nat. Turisti
Terni, 8/8/2019



Terni

AL SINDACO

AL RUP

dei Comuni di:

Perugia
Torgiano
Deruta
Marsciano
Fratta Todina
Montecastello di Vibio
Todi

Narni
Otricoli

Acquasparta
Massa Martana
San Gemini
Terni

OGGETTO: DGR n. 530/19 – Il Pacchetto Ciclovie.

Con riferimento alla nota PEC prot. n. 136304 del 15.07.2019, in merito all'oggetto, si invitano i Comuni in indirizzo alla riunione convocata presso la sede regionale di Piazza Partigiani 1 - Perugia, Sala B, per il giorno **30 luglio 2019, alle ore 9.30.**

Vista l'importanza degli argomenti trattati, i Comuni sono sollecitati ad essere presenti e se ne raccomanda la massima puntualità.

Cordiali saluti

IL DIRIGENTE DEL SERVIZIO
Ing. Giuliana Mancini



Regione Umbria

Giunta Regionale

Documento elettronico sottoscritto
mediante firma digitale e conservato
nel sistema di protocollo informatico
della Regione Umbria

GIUNTA REGIONALE

Direzione Governo del Territorio e
Paesaggio. Protezione Civile.
Infrastrutture e Mobilità

Servizio Politiche della Casa e
Riqualificazione Urbana

Dirigente

Ing. Giuliana Mancini

REGIONE UMBRIA
Piazza Partigiani, 1
06100 PERUGIA

TEL. 075 5042734
FAX 075 5042732
gmancini@regione.umbria.it

direzioneambiente.regione@postacert.umbria.it



Regione Umbria

Giunta Regionale

AL SINDACO

AL RUP

dei Comuni di:

**Perugia
Torgiano
Deruta
Marsciano
Fratta Todina
Montecastello di Vibio
Todi**

**Narni
Otricoli**

**Acquasparta
Massa Martana
San Gemini
Terni**

Documento elettronico sottoscritto
mediante firma digitale e conservato
nel sistema di protocollo informatico
della Regione Umbria

GIUNTA REGIONALE

Direzione Governo del Territorio e
Paesaggio. Protezione Civile.
Infrastrutture e Mobilità

Servizio Politiche della Casa e
Riqualificazione Urbana

Dirigente

Ing. **Giuliana Mancini**

REGIONE UMBRIA
Piazza Partigiani, 1
06100 PERUGIA

TEL. 075 5042734
FAX 075 5042732
gmancini@regione.umbria.it

direzioneambiente.regione@postacert.umbria.it

OGGETTO: DGR n. 530/19 – Il Pacchetto Ciclovie.

Si informano i Comuni in indirizzo che con DGR n. 530/2019, è stato previsto di assegnare un contributo di cui alla programmazione FSC 2014-2020 a tre interventi riguardanti percorsi di viabilità ciclabile e pedonale.

Gli interventi puntuali individuati hanno risposto, sulla base di una prima verifica, a quei principi di carattere generale riguardanti la prima linea d'azione "Promuovere la mobilità sostenibile in ambito urbano" per la "Realizzazione di Percorsi pedonali e ciclabili e sistemi di accesso ai centri storici", e quindi ritenuti ammissibili a valere sulle risorse FSC 2014-2020.

Di seguito si riportano i singoli interventi e il contributo previsto per il finanziamento:

**Comuni di Perugia, Torgiano, Deruta,
Marsciano, Fratta Todina, Montecastello di Vibio e Todi.**

- Ciclovie del Fiume Tevere - Tratto da Ponte San Giovanni (Perugia) a Pontorio (Todi).
Contributo totale € 1.297.984,21

Comuni di Narni e Otricoli

- Ciclovie del Fiume Nera - Tratto da San Liberato all'Antico porto di Otricoli.
Contributo totale € 700.000,00

Comuni di Acquasparta, Massa Martana, San Gemini e Terni

- Percorso ciclo-pedonale lungo il tracciato dell'Antica via Flaminia
Contributo totale € 690.000,00



Regione Umbria

Giunta Regionale

Al fine di poter stipulare la necessaria convenzione con il Ministero Infrastrutture e Trasporti ed ottenere quindi la disponibilità delle risorse in tempi rapidi, i comuni interessati sono invitati a trasmettere con ogni sollecitudine e comunque entro il **2 settembre 2019**:

- la **“Dichiarazione”** allegata, sottoscritta dal RUP e dal Sindaco del Comune;
- la **“Bozza di Scheda del Ministero”** allegata;
- una copia del **“Progetto dell'intervento”** come sopra elencato e l'eventuale atto di approvazione.

Si precisa che il progetto deve perseguire la continuità e la funzionalità del percorso previsto.

Infine si comunica che va indicato il comune capofila che si farà carico delle procedure tecnico-amministrative necessarie alla realizzazione dell'opera intercomunale.

Gli interventi sopra elencati non possono essere sostituiti o sostanzialmente modificati.

Cordiali saluti.

IL DIRIGENTE DEL SERVIZIO

Ing. Giuliana Mancini

Per Informazioni:

Dirigente Servizio Politiche della Casa e Riqualificazione Urbana: Giuliana Mancini – 075 5042734

Responsabile Sezione Riqualificazione Urbana: Sirio Bartolucci – 0744 484218

Istruttori tecnici: Mauro Proietti 0744 484262 - Cristina Becattini 0744 484200 - Luigi Dionisi 0744 484217.



Carta Intestata Comune

DICHIARAZIONE ai fini della DGR 530 del 6.5.2019

PROGRAMMAZIONE FSC 2014-2020. Piano Operativo Infrastrutture – Realizzazione percorsi pedonali e ciclabili.	
Intervento	Lavori di
Codice Unico Progetto (CUP)	
RUP	
Contributo regionale	€
Cofinanziamento comunale (eventuale)	€
Importo complessivo progetto	€

Con riferimento all'intervento sopra indicato

SI DICHIARA:

- di confermare la volontà di realizzare l'intervento di cui sopra, alle condizioni di finanziamento con risorse FSC 2014-2020 e al contributo previsto di cui alla DGR 530/2019;
- che l'eventuale cofinanziamento del comune è pari ad €.....
- che la progettazione disponibile è(indicare il livello di progettazione);
- che l'intervento indicato non è stato realizzato;
- che l'intervento indicato è in corso di realizzazione;
- che per la realizzazione dell'intervento *è/non* è prevista una variante urbanistica;
- che per la realizzazione dell'intervento *sono/non sono* previsti espropri;
- che il comune capofila è.....
- di attestare la veridicità delle informazioni contenute nella bozza di scheda ministeriale.

(Cancellare le voci che non interessano)

il RUP

.....

il SINDACO

.....

Comune di Terni - ACTRA01
GEN 0105783 del 15/07/2019 - Entrata
Impronta informatica: e2326ff9875aebd939a2f9dd3a57db356398fcad395836f5b86879cecf6501eb
Sistema Protocollo - Riproduzione cartacea di documento digitale



**Ministero delle Infrastrutture
e dei Trasporti**

DIPARTIMENTO PER I TRASPORTI, LA NAVIGAZIONE,
GLI AFFARI GENERALI E IL PERSONALE
DIREZIONE GENERALE PER I SISTEMI DI TRASPORTO AD IMPIANTI FISSI
ED IL TRASPORTO PUBBLICO LOCALE

Regione

IL MINISTERO, LA REGIONE E IL SOGGETTO ATTUATORE

BOZZA SCHEDA

ALLEGATO 2

PIANO OPERATIVO DI INTERVENTO DEL FONDO SVILUPPO E COESIONE INFRASTRUTTURE 2014 - 20

**DATI RIFERITI ALL'INTERVENTO(indicare la denominazione dell'intervento) DI CUI ALLA SCHEDA
..... DELLA DELIBERA CIPE N.98/2017**

1- REFERENTE REGIONALE DEL PROCEDIMENTO

Nome e Cognome:.....

Ufficio:

Indirizzo:

Indirizzo mail / pec:

Telefono:

2 - DATI IDENTIFICATIVI DELL'INTERVENTO

Titolo Intervento:

CUP:

Localizzazione: Provincia di

Soggetto Attuatore:

Responsabile Unico del Procedimento: Dott. Ing.

3 - DESCRIZIONE DELL'INTERVENTO

Stato attuale:

Oggetto dell'intervento:

Schema planimetrico con l'indicazione dell'intervento:

4 - INDICAZIONE DELLE RISORSE UTILIZZATE PER L'ESECUZIONE DEGLI INTERVENTI

INTERVENTO		OGGETTO DELL'INTERVENTO	A)	B)	A)+B)	DATA
N °	TITOLO		IMPORTO FINANZIATO CON FONDI FSC (€)	IMPORTO COFINANZIATO(c) (*)	IMPORTO TOTALE (€)	Obbligazioni giuridicamente vincolanti

(*) Indicare eventuali cofinanziamenti e relativa fonte

5 - CRONOPROGRAMMA (DIAGRAMMA DI GANTT)

ATTIVITA'
Progetto di Fattibilità										
Progetto Definit. (verificato e validato)										
Espletamento Proced. Affidam. Lavori										
Affidamento dei Lavori										
Progetto Esecutivo										
Esecuzione dei Lavori										
Pre-esercizio e Collaudo										
Apertura all'esercizio										

6 - FABBISOGNO FINANZIARIO ANNUO (TIRAGGIO)

ANNO	IMPORTO (€)
2019	
.....	
.....	

Comune di Terni - ACTRA01


GEN 0105783 del 15/07/2019 - Entrata

Impronta informatica: e2326ff9875aebd9339a2f9dd3a57db356398fcad395836f5b86879cecf6501eb

Sistema Protocollo - Riproduzione cartacea di documento digitale

.....	
-------	--

BOLLA



COMUNE DI TERNI

Direzione Lavori Pubblici

**II^ U.O. Opere di urbanizzazione - progetti finalizzati -
Piani Integrati d'Area - Gestione Siti di pregio -
Interventi per la Difesa del suolo - Rischio Idrogeologico
Igiene - Sanità - Benessere Animale - Decoro Urbano ed Ambientale**

P.zza M. Ridolfi, 1 - 05100 Terni

Tel. +39 0744.549.570 - 507

Fax +39 0744.59.245

federico.nannurelli @comune.terni.it

Al Sig. Sindaco del Comune di Acquasparta

p.c.

Alla Direzione Urbanistica

Al sig. Sindaco

All'Assessore ai LL.PP.

Terni, 14.9.2012

OGGETTO: Adesione alla richiesta di partenariato per l'integrazione del "Percorso ciclo – pedonale antica Via Flaminia – San Gemini, Acquasparta, Massa Martana" con il "Gran tour della montagna ternana – la montagna della mountain bike e le officine di montagna".

Nel riscontrare la richiesta di adesione al partenariato per l'integrazione del Percorso ciclo – pedonale antica Via Flaminia – San Gemini, Acquasparta, Massa Martana" con il "Gran tour della montagna ternana – la montagna della mountain bike e le officine di montagna".

SI COMUNICA QUANTO SEGUE:

Il progetto del Comune di Terni "Il Gran Tour della Montagna Ternana – La Montagna della Mountain Bike e le Officine di montagna" rientra nel piano integrato d'area – percorsi d'integrazione e di valorizzazione territoriale.

Il Comune di Terni ha inserito il progetto nel Programma denominato "Tutela, Valorizzazione e Promozione del Patrimonio Ambientale e Culturale: Archeologia, Borghi, Cultura e Paesaggio" approvato con D.G.C. 321 del 19.9.2012.

Il progetto nasce dal presupposto che le risorse paesaggistiche e naturali della regione vanno sempre più considerate veri e propri fattori di crescita e di sviluppo. Le aree protette e quelle ad alto valore naturale, fino ad oggi considerate come aree marginali, di scarso interesse dove abbiamo assistito a progressivi fenomeni di degrado, possono giocare un ruolo essenziale per l'avvio di sistemi di gestione economica integrata, a fini turistici, sportivi, ricreativi, culturali e didattici, che possono contribuire a recuperare e rafforzare le identità dei territori.

In tale contesto si possono cogliere le grandi opportunità di sviluppo derivanti dall'organizzazione di percorsi integrati che possano coniugare la fruizione delle ricchezze naturali e paesaggistiche delle aree rurali con l'artigianato, gli eventi culturali, i servizi per il turismo e la valorizzazione dei nuovi prodotti turistici territoriali. Nell'ambito di questi itinerari, infatti, è dimostrato che la produzione e la commercializzazione di prodotti tipici e di nicchia, associate ad efficaci strategie di marketing di impresa e territoriale, possono esercitare un effetto moltiplicatore per tutta l'economia locale.

A fronte dell'emergere di modelli basati sull'economia della conoscenza, le reti di cooperazione acquisiscono un valore rigenerativo del capitale umano e sociale e partecipano alla "fabbrica" dello sviluppo del territorio di pregio, storico, turistico, ambientale e culturale.

Il progetto di sviluppo dell'economia di un territorio si deve rivolgere a una molteplicità di soggetti, pubblici e privati e implica la costruzione di nuove reti di rapporti, interni ed esterni alla località. Gli abitanti ed i consumatori, quanti fruiscono delle risorse del territorio e ne domandano esplicitamente alcuni prodotti, sono tra gli interlocutori privilegiati per sviluppare sinergie e ricercare le prospettive.

La fruizione ambientale, l'uso educativo e formativo delle risorse, l'erogazione di servizi sociali e di gestione dell'ambiente, sono aspetti che implicano un'attenta tessitura di reti di rapporti tra soggetti che si organizzano per gestire nuove modalità di dialogo e d'incontro e che richiedono, allo stesso tempo, una nuova responsabilità. Accanto ai privati, i soggetti pubblici devono riconsiderare il loro ruolo nel sistema locale, favorendo attivamente il formarsi di nuove reti e organizzando sistemi di mediazione degli interessi di cui gli attori, locali e non, si fanno portatori.

Per quanto sopra.

Visto l'art. 107 del D.Lgs. 267/00;

Vista la delega di funzioni dirigenziali conferita con D.D. 126/2012.

SI ADERISCE AL PARTENARIATO PROPOSTO

Al fine di poter fattivamente integrare i due sistemi, individuando il sito di Carsulae come punto nodale di congiunzione tra i due sistemi, ampliando l'offerta della rete infrastrutturale con una effettiva continuità fisica dei percorsi.

E' evidente che lo sviluppo della rete di partenariato sarà oggetto di apposti documenti d'intenti che verranno condivisi ed approvati dagli enti.

p. Il Dirigente
Il Responsabile II^ U.O.
geom. Federico Nannurelli