STAZIONE APPALTANTE
COMUNE DI TERNI
DIREZIONE LAVORI PUBBLICI - MANUTENZIONI
Corso del Popolo n° 30 - 05100 - Terni
PEC: comune.terni@postacert.umbria.it

OGGETTO: POR FESR 2014/2020 Programma AGENDA URBANA Asse VI - Azione 6.3.1. - Servizi tecnici per la Realizzazione del Completamento/collegamento piste ciclabili urbane. Progetto dei tratti:

- **"via Rapisardi (Città dello Sport - Corso del Popolo"**
- **"Lungonera Savoia - viale 8 Marzo"**

PROGETTO ESECUTIVO

R.U.P. Dott. Ing. Federico Nannurelli

PROGETTISTI

Politask Engineering S.r.l.
via Merulana, 91 - Roma 00185
P.IVA e C.F. 14227541002

Dott. Ing. Francesco Mollica
iscritto all'Ordine degli Ingegneri di Roma al n° A36367 sez. A

Dott. Ing. Floriagi Paissa
iscritto all'Ordine degli Ingegneri di Roma al n° A35532 sez. A

II - INTERVENTI DI PROGETTO **INTERVENTI DI PROGETTO 6-6**		ID 10	Codice elaborato **B00PR**	Scala --

revisione	data	modificato	riferimenti revisione	protocollo
1	14/10/2016	SI	Conforme con la Stazione Appaltante	--
2	11/11/2016	SI	Trasmissione elaborati di progetto	TER_2016 11 11_02

LEGENDA :

- nuova pista ciclabile (finitura in bitume)
- nuova pista ciclabile (finitura in terra stabilizzata)
- pista ciclabile esistente da manutenere (finitura in bitume)
- bitume (marciapiedi)
- bitume (percorsi e sede stradale)
- pavimentazione in piastrelle cls rigato antiscivolo (rampe)
- pavimentazione in masselli di cls autobloccanti
- pavimentazione in cubetti di porfido (selciato alla romana)
- pavimentazione in elementi rettangolari di porfido
- pietra calcarea o cls (cigli e cordoli)
- terra stabilizzata (area mura e parco)
- nuove aree a verde (aiuole)
- aree a verde esistenti (da manutenere)
- nuove caditoie e/o raccordi di drenaggio
- tombini e caditoie esistenti
- nuovi pali o spostamento pali esistenti
- pali esistenti
- nuova segnaletica verticale
- segnaletica verticale esistente da ricollocare

PERCORSO 2
TRATTO I-L - Parco delle Grazie

scala 1:500

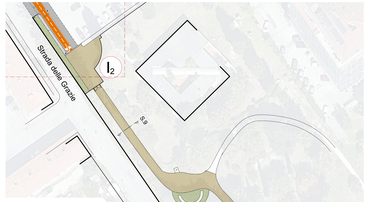

PERCORSO 2
TRATTO L-M

scala 1:1000

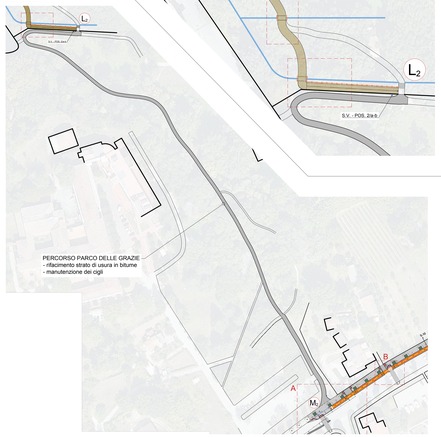

SEZIONE 9_TRATTO I2-L2 (promiscuo ciclopedonale) - Parco delle Grazie

SEZIONE TIPO STATO DI FATTO

scala 1:20

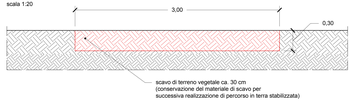

SEZIONE TIPO STATO DI PROGETTO

scala 1:20

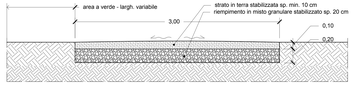

NOTA: per le specifiche tecniche di realizzazione del percorso in terra stabilizzata vesi SEZIONE 4

DETTAGLIO ATTRAVERSAMENTO RUSCELLI

scala 1:200

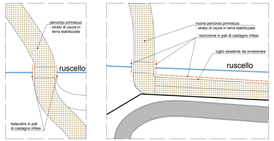

PERCORSO 2
TRATTO M-N - Viale Trento

scala 1:500

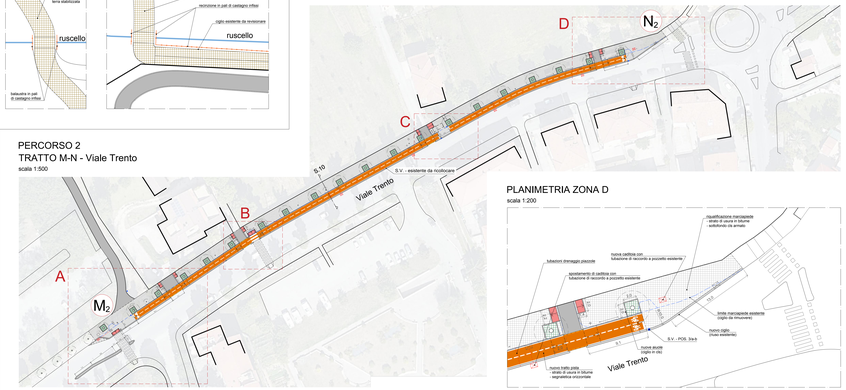

PLANIMETRIA ZONA A

scala 1:200

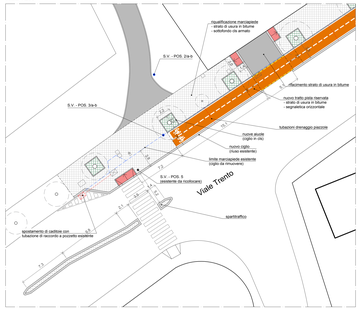

PLANIMETRIA ZONA B

scala 1:200

PLANIMETRIA ZONA C

scala 1:200

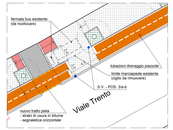

PLANIMETRIA ZONA D

scala 1:200

SEZIONE 10_TRATTO M2-N2 (ciclabile con corsia riservata) - Viale Trento

SEZIONE TIPO STATO DI FATTO

scala 1:20

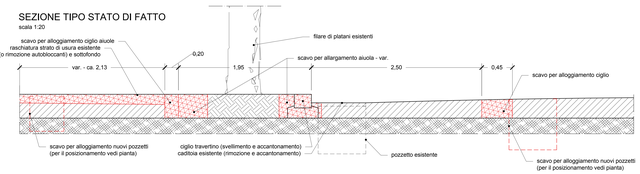

SEZIONE TIPO STATO DI PROGETTO (AIUOLA)

scala 1:20

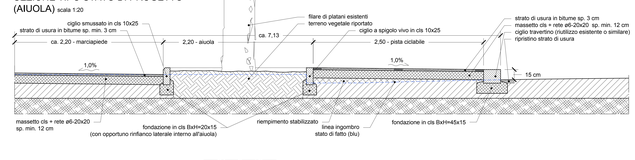

SEZIONE TIPO STATO DI PROGETTO (PIAZZOLA)

scala 1:20

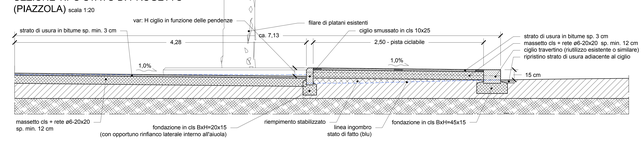

SEZIONE TIPO STATO DI PROGETTO (RETE DI DRENAGGIO ACQUE)

scala 1:20

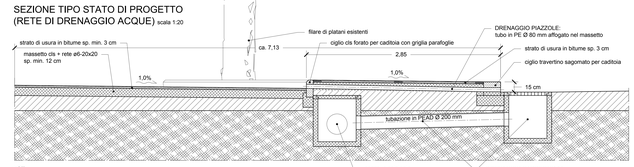

NOTA:
La sezione è indicativa, i due sistemi di drenaggio non sono necessariamente sovrapposti in pianta.

NUOVA SEGNALETICA VERTICALE

POS.1/a
Inizo pista ciclabile contigua al marciapiede
(fig. II.92a - art.122 DPR 495/92)

POS.1/b
Fine pista ciclabile contigua al marciapiede
(fig. II.93a - art.122 DPR 495/92)

NB: montaggio contrapposto su stessa palina
(verificare lato dx e sx)

POS.2/a
Inizo percorso pedonale e ciclabile
(fig. II.92b - art.122 DPR 495/92)

POS.2/b
Fine percorso pedonale e ciclabile
(fig. II.93b - art.122 DPR 495/92)

NB: montaggio contrapposto su stessa palina

POS.3/a
Inizo pista ciclabile
(fig. II.90 - art.122 DPR 495/92)

POS.3/b
Fine pista ciclabile
(fig. II.91 - art.122 DPR 495/92)

NB: montaggio contrapposto su stessa palina

POS.4
Attraversamento ciclabile
(fig. II.324 - art.130 DPR 495/92)

POS.5
Attraversamento pedonale
(fig. II.324 - art.130 DPR 495/92)

NB: visibilità lato destro del senso di marcia

NOTA: nell'elaborato grafico le etichette dei cartelli di segnaletica sono contraddistinte dalla sigla S.V.