STAZIONE APPALTANTE
COMUNE DI TERNI
DIREZIONE LAVORI PUBBLICI - MANUTENZIONI
Corso del Popolo n° 30 - 05100 - Terni
PEC: comune.terni@postacert.umbria.it

OGGETTO: POR FESR 2014/2020 Programma AGENDA URBANA Asse VI - Azione 6.3.1. - Servizi tecnici per la Realizzazione del Completamento/collegamento piste ciclabili urbane. Progetto dei tratti:

- **"via Rapisardi (Città dello Sport - Corso del Popolo"**
- **"Lungonera Savoia - viale 8 Marzo"**

PROGETTO ESECUTIVO

R.U.P. Dott. Ing. Federico Nannurelli

PROGETTISTI

Politask Engineering S.r.l.
via Merulana, 59 - Roma 00185
P.IVA e C.F. 14227541001

Dott. Ing. Francesco Mollica
iscritto all'Ordine degli Ingegneri
di Roma al n° A36367 sez. A

Dott. Ing. Pierluigi Palese
iscritto all'Ordine degli Ingegneri
di Roma al n° A35512 sez. A

B - INTERVENTI DI PROGETTO **INTERVENTI DI PROGETTO 4-6**	ID 08	Codice elaborato **B06PR**	Scala --

revisione	data	modificato	riferimenti revisione	protocollo
1	14/10/2019	SI	Confronto con la Stazione Appaltante	
2	11/11/2019	SI	Trasmissione elaborati di progetto	TER_2019.11.11_02

LEGENDA :

- nuova pista ciclabile (finitura in bitume)
- nuova pista ciclabile (finitura in terra stabilizzata)
- pista ciclabile esistente da manutenere (finitura in bitume)
- bitume (marciapiedi)
- bitume (percorsi e sede stradale)
- pavimentazione in piastrelle cls rigato antiscivolo (rampe)
- pavimentazione in masselli di cls autobloccanti
- pavimentazione in cubetti di porfido (selciato alla romana)
- pavimentazione in elementi rettangolari di porfido
- pietra calcarea o cls (cigli e cordoli)
- terra stabilizzata (area mura e parco)
- nuove aree a verde (aiuole)
- aree a verde esistenti (da manutenere)
- nuove caditoie e/o raccordi di drenaggio
- tombini e caditoie esistenti
- nuovi pali o spostamento pali esistenti
- pali esistenti
- nuova segnaletica verticale
- segnaletica verticale esistente da ricollocare

PERCORSO 2
TRATTI A-B-C-D-E-F

scala 1:500

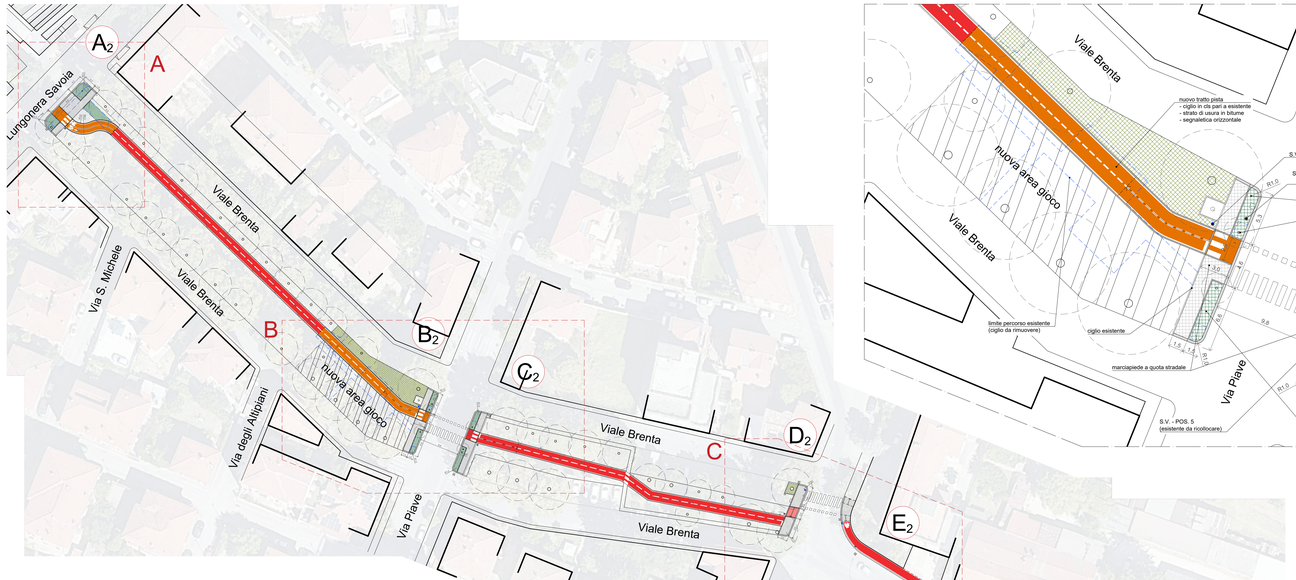

PLANIMETRIA ZONA A

scala 1:200

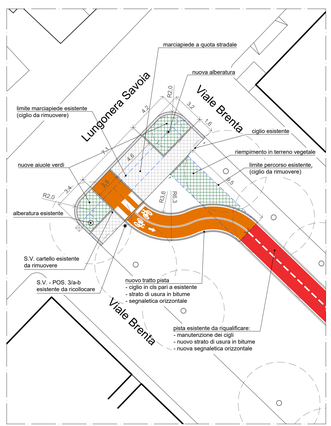

PLANIMETRIA ZONA C

scala 1:200

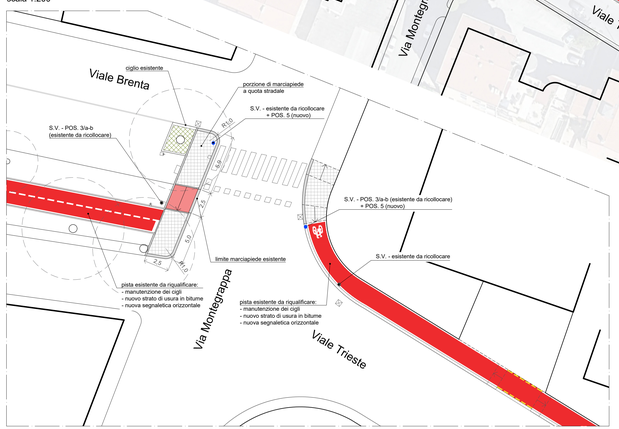

PLANIMETRIA ZONA B

scala 1:200

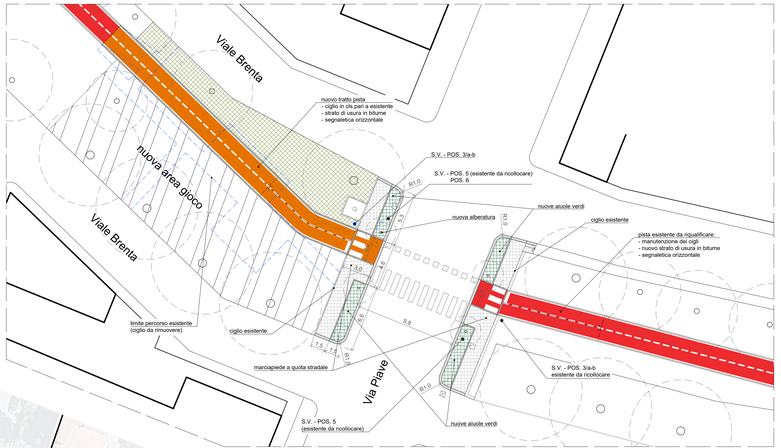

PLANIMETRIA ZONA D

scala 1:200

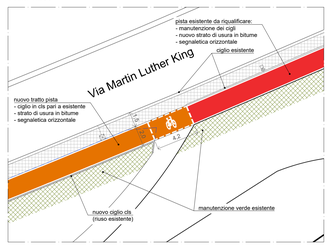

NUOVA SEGNALETICA VERTICALE

POS.1/a
Inizio pista ciclabile contigua al marciapiede
(fig. II.92/a - art.122 DPR 495/92)

POS.1/b
Fine pista ciclabile contigua al marciapiede
(fig. II.93/a - art.122 DPR 495/92)

NB: montaggio contrapposto su stessa palina (verificare lato dx e sx)

POS.2/a
Inizio percorso pedonale e ciclabile
(fig. II.92/b - art.122 DPR 495/92)

POS.2/b
Fine percorso pedonale e ciclabile
(fig. II.93/b - art.122 DPR 495/92)

NB: montaggio contrapposto su stessa palina

POS.3/a
Inizio pista ciclabile
(fig. II.90 - art.122 DPR 495/92)

POS.3/b
Fine pista ciclabile
(fig. II.91 - art.122 DPR 495/92)

NB: montaggio contrapposto su stessa palina

POS.4
Attraversamento ciclabile
(fig. II.324 - art.135 DPR 495/92)

POS.5
Attraversamento pedonale
(fig. II.324 - art.135 DPR 495/92)

NB: visibilità lato destro del senso di marcia

NOTA: nell'elaborato grafico le etichette dei cartelli di segnaletica sono contraddistinte dalla sigla S.V.