PLANIMETRIA RETE ACQUA NERE scala 1/500

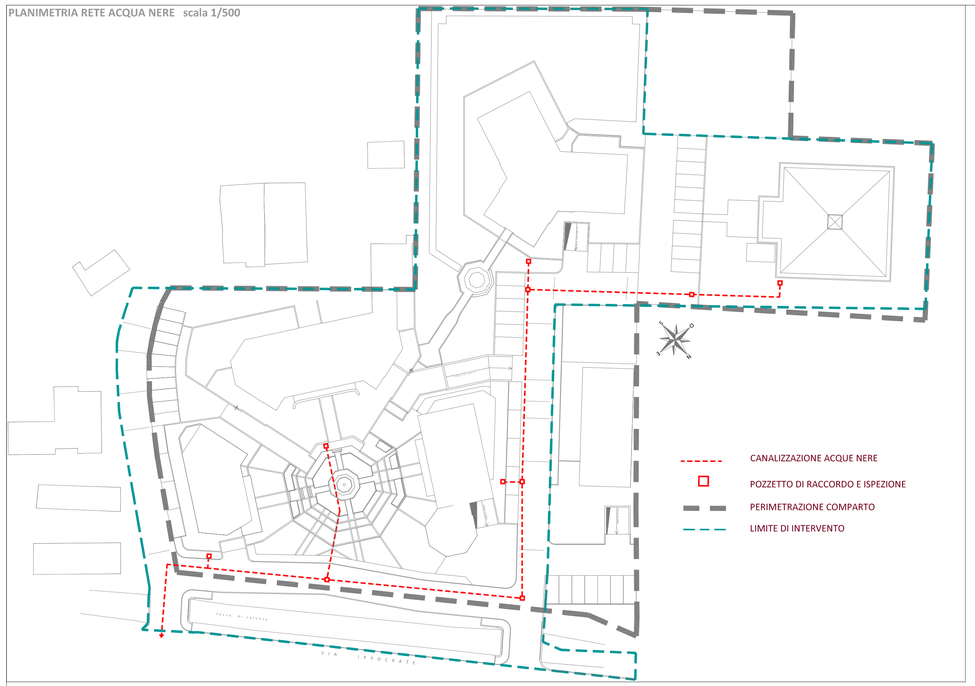

PLANIMETRIA RETE PUBBLICA ILLUMINAZIONE scala 1/500

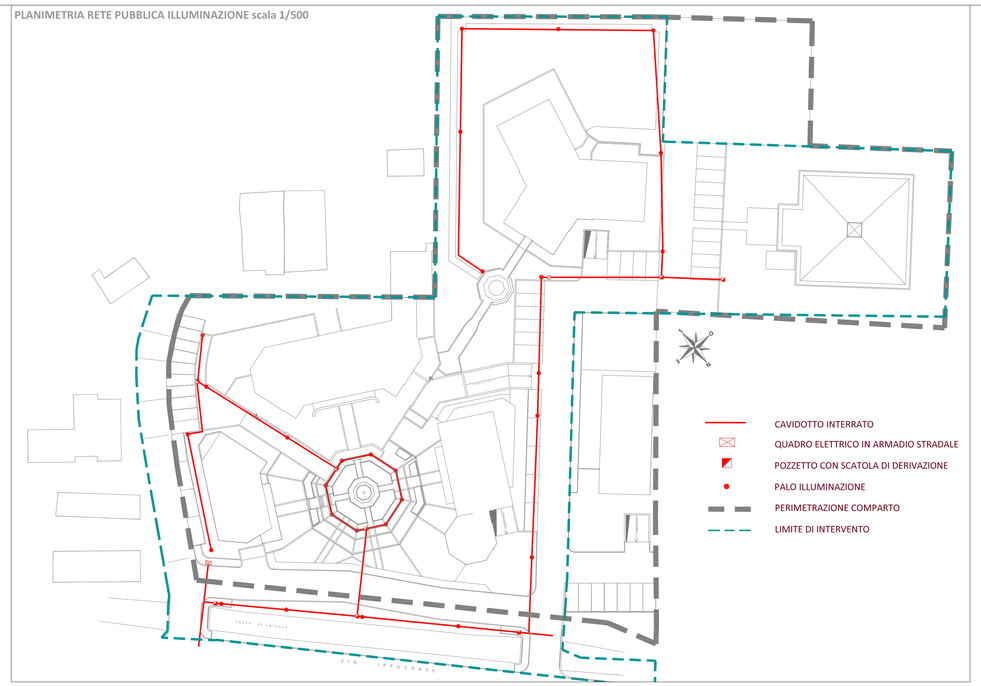

PLANIMETRIA RETE ACQUE BIANCHE scala 1/500

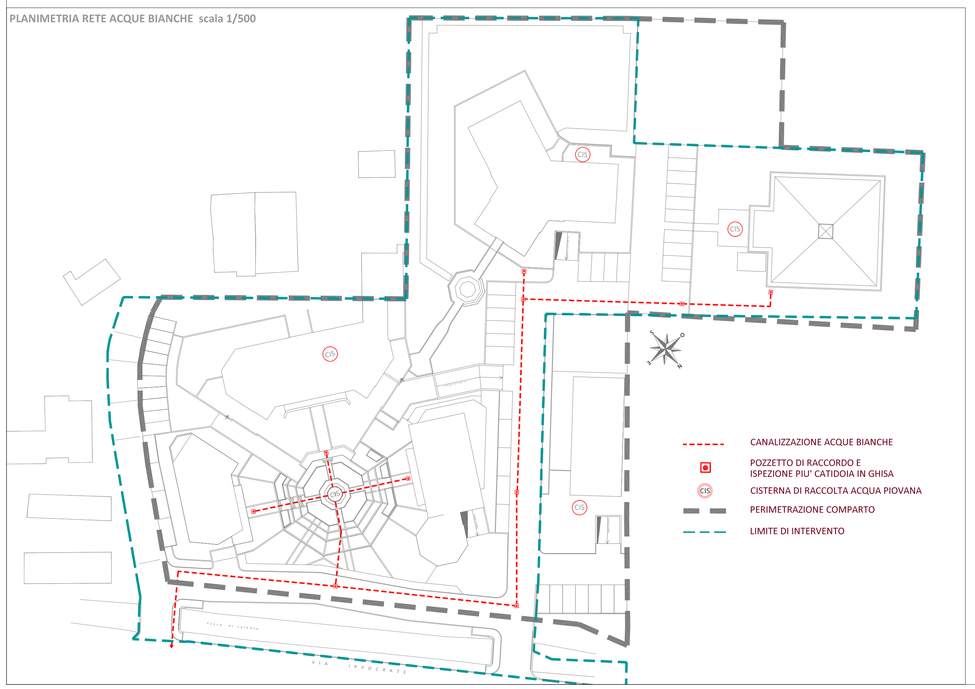

PLANIMETRIA RETE GAS scala 1/500

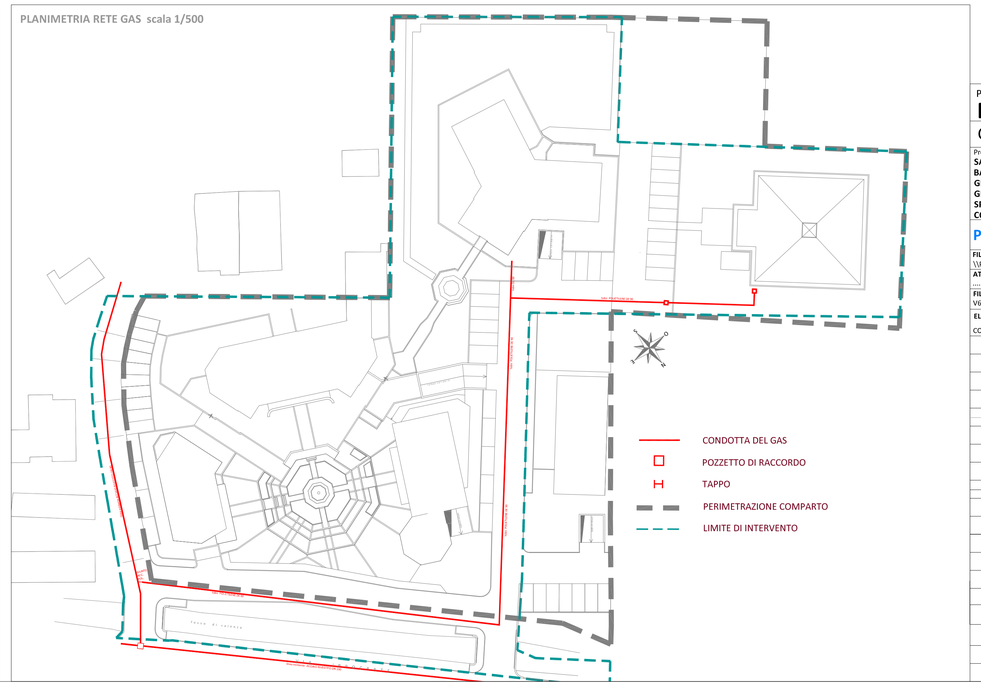

PIANO ATTUATIVO IN VARIANTE AL PRG (AI SENSI DELLA L.R. 11/2005 ART.24 COMMA 16)

PIAZZA QUARTIERE VALENZA

COMUNE DI TERNI

DATA
NOVEMBRE 2012

Proprietà
SACRAMATI GIUSEPPE
BARCHERINI GIUSEPPA
GIANSANTI LAILA
GIANSANTI LORI
SPARAMONTI ENRICA
COLETTI MARIO

Progetto
ING. ALBERTO FRANCESCHINI CORSO VECCHIO 225, TERNI
tel. 0744 59988 - franceal@tin.it

ARCH. LUCA VOLPI VIA PIAVE, 23 - TERNI
tel.0744 287450 - studio.lucavolpi@gmail.com
http:**www.lucavolpi.it**

SCALA
1/500

CODICE ELABORATO

Progetto urbanizzazione: schema planimetrico

V.10_101111

FILE
\\PC\Domus_p2\VALENZA - PIAZZA\PIANO ATTUATIVO\P_A_INTEGRAZ_NOV12\ **V10_101111.dwg**

ATTACCAIM

FILE CTB
V6_DNP_041209.ctb

ELENCO ELABORATI

CODICE ELABORATO	DESCRIZIONE	FORMATO
V.1_101111	Relazione tecnico illustrativa	Documento A4
V.2_101111	Fascicolo documentazione catastale	Documento A4
V.3_101111	Rilievo fotografico dell'area	Tavola A1
V.4_101111	Stato di fatto	Tavola A0
V.5_101111	Progetto: SEDIMI - PLANOVOLUMETRIE - SUPERFICI - CUBATURE - DESTINAZIONI D'USO	Tavola A0
V.5.1_101111	ALLEGATO V.5.1	Documento A4
V.6_101111	Progetto: STANDARD PARCHEGGI - VERDE PUBBLICO GV	Tavola A0
V.7_101111	Progetto: STANDARD RECUPERO ACQUA PIOVANA - INDICE DI PERMEABILITA'	Tavola A0
V.8_101111	Progetto: AREE DA CEDERE	Tavola A1
V.9_101111	Progetto: SCHEMI TIPOLOGICI - SEZIONI DI PROGETTO	Tavola A0
V.9.1_101111	Progetto: ALLEGATO AGLI SCHEMI TIPOLOGICI	Documento A3
V.10_101111	PROGETTO URBANIZZAZIONI: SCHEMA PLANIMETRICO	Tavola A0
V.10.1_101111	Progetto urbanizzazioni: schema planimetrico	Tavola A0
V.10.2_101111	Progetto urbanizzazioni: VERIFICA IDRAULICA	Tavola A0
V.10.3_101111	Progetto urbanizzazioni: VERIFICA IDRAULICA	Tavola A0
V.11_101111	Progetto urbanizzazioni: relazione - previsione di massima dei costi	Documento A4
V.12_101111	Norme Tecniche di Attuazione	Documento A4
V.13_101111	Relazione geologica - geotecnica - idrogeologica	Documento A4
V.14_101111	Dichiarazioni di conformità dei tecnici abilitati	Documento A4
V.15_101111	Schema di convenzione	Documento A4
V.16_101111	Progetto esecutivo urbanizzazioni	Tavola A0