COMUNE DI TERNI

PIANO ATTUATIVO DI INIZIATIVA PRIVATA COMPARTO IN STRADA DEL CERQUETO - TERNI.

Proprietà
Leonori Mauro
CIACCOLINI Roberto
LEONORI Silina
ed altri

PLANIVOLUMETRIA

Progetto
Arch. Luca volpi
Dott. Maurizio Borseti

GIUGNO 2012
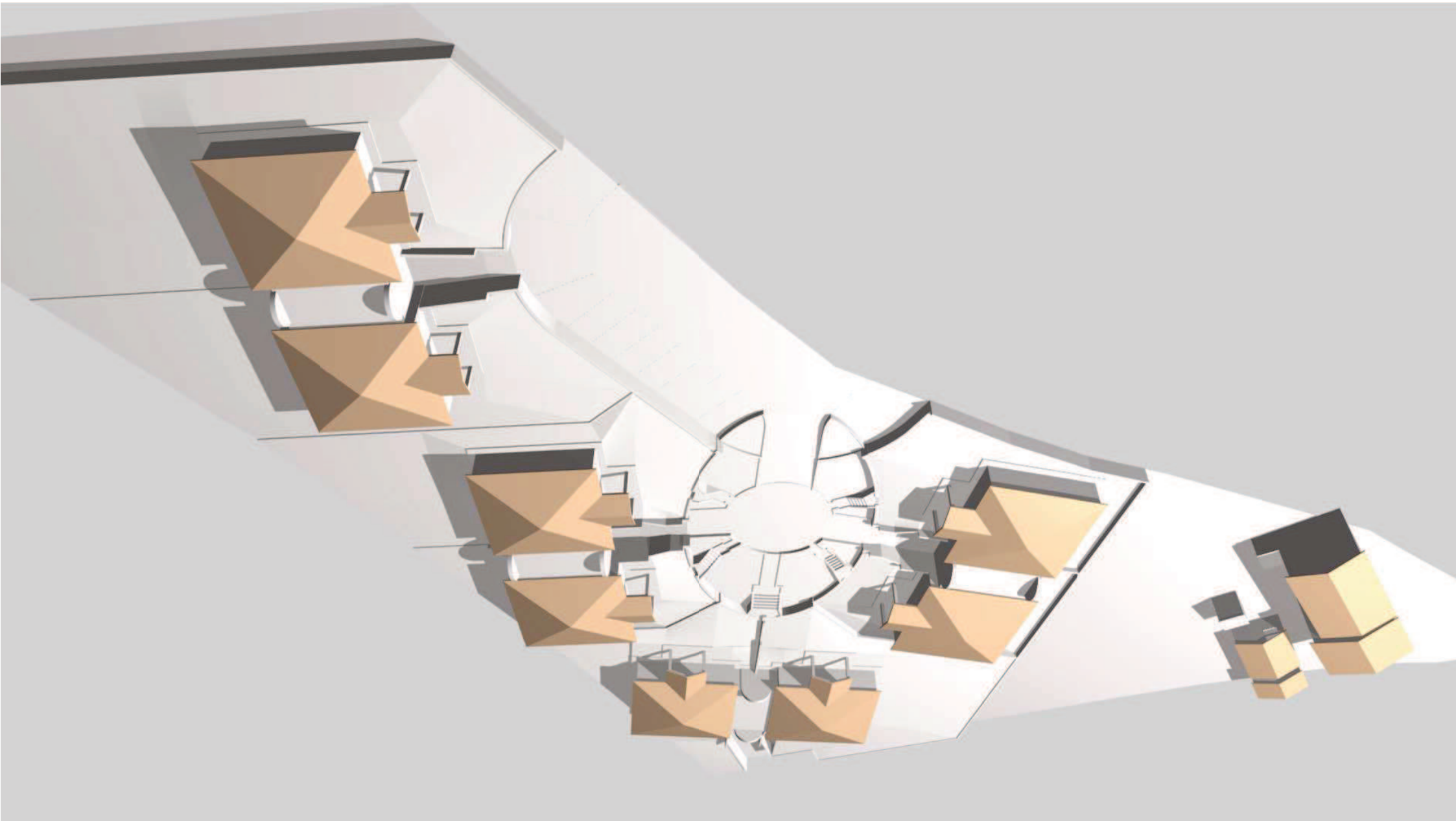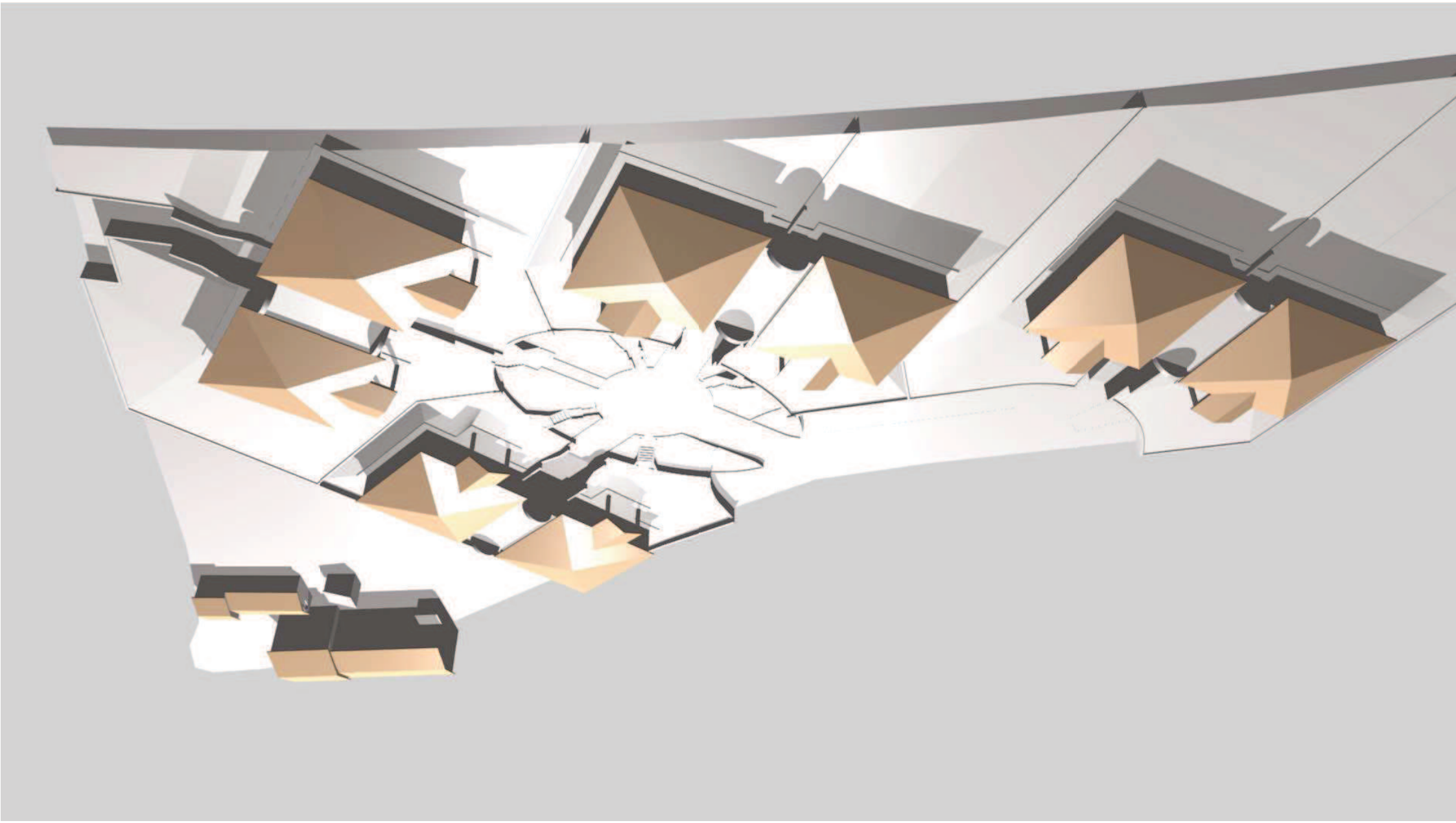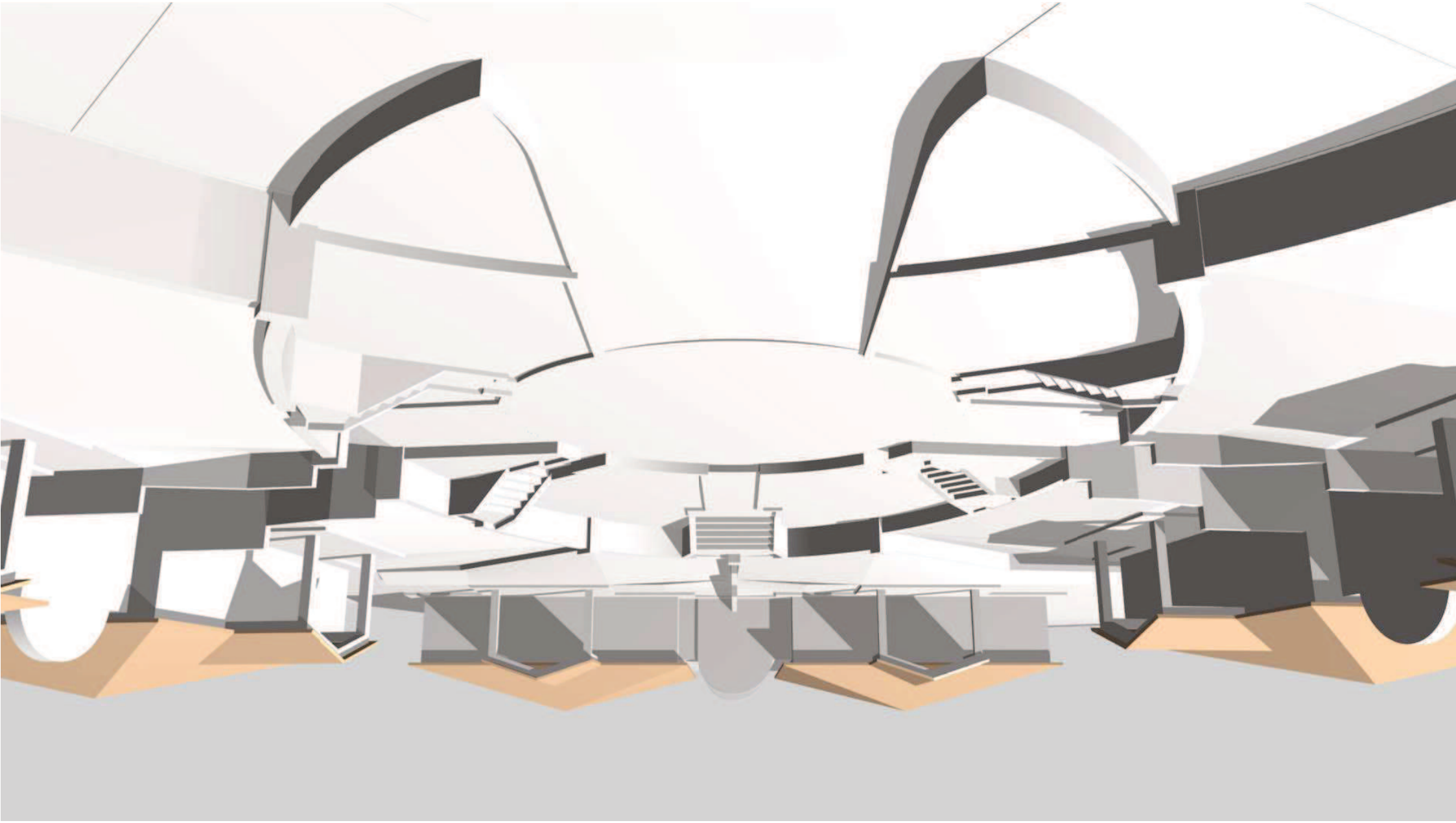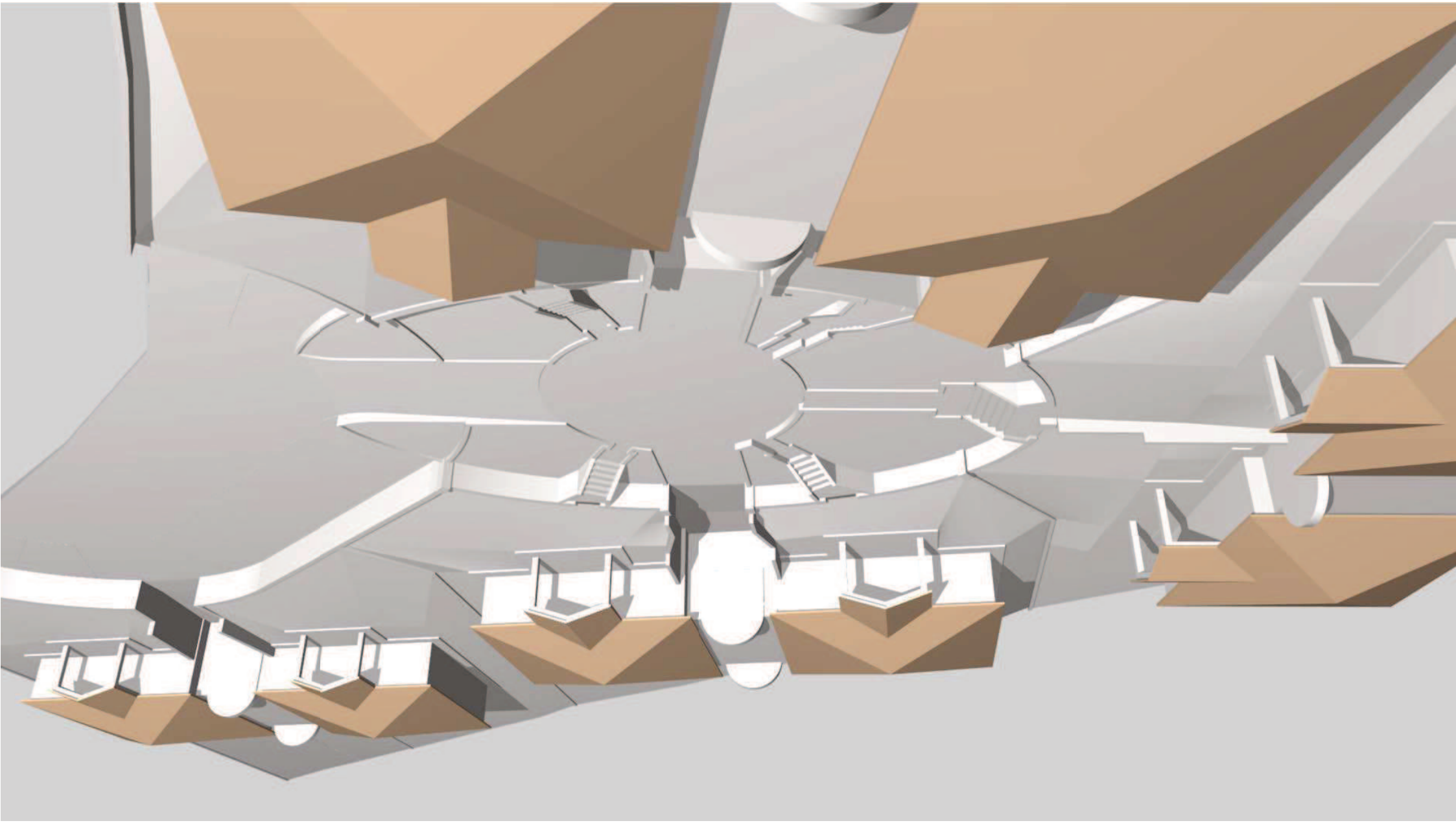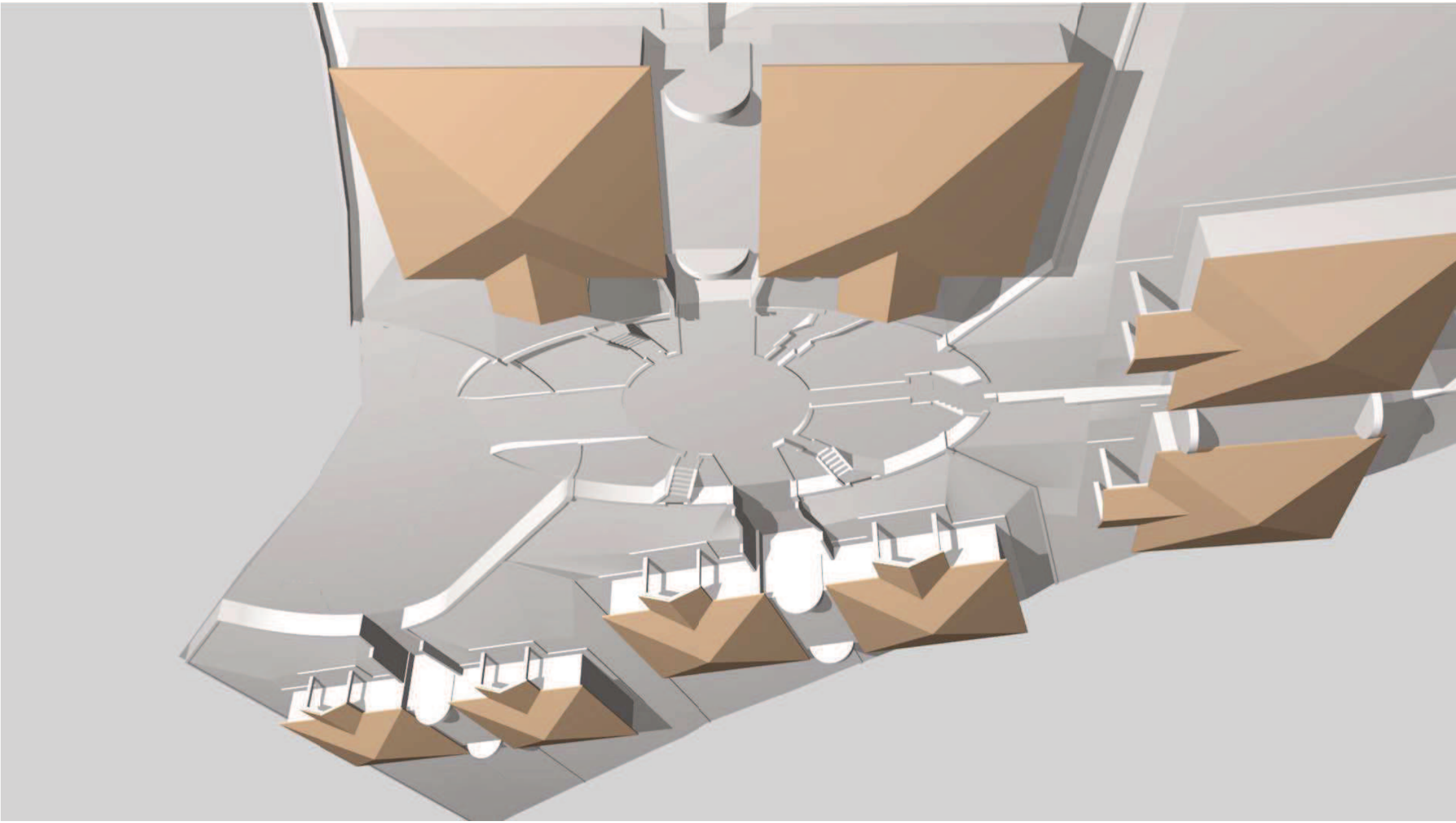
CODICE ELABORATO	DESCRIZIONE	FORMATO
CC1_210512	Relazione Tecnico Illustrativa	Documento A4
CC2_210512	Fascicolo documentazione catastale	Documento A4
CC3_210512	Rilievo fotografico dell'area	Tavola A1
CC4_210512	Stato di fatto	Tavola A1
CC5_210512	Progetto: Sedimi – Superfici – Cubature - Destinazioni d'uso	Tavola A0
CC6_210512	Progetto: Standard Parcheggi - Aree da cedere	Tavola A0
CC7_210512	Progetto: Standard Recupero Acqua Piovana – Permeabilità del suolo - Alberature	Tavola A0
CC8_210512	**Progetto: Planivolumetria**	**Documento A4**
CC9_210512	Progetto: Schemi tipologici	Tavola A0
CC10_210512	Progetto urbanizzazioni: schema planimetrico	Tavola A0
CC11_210512	Progetto urbanizzazioni: relazione – previsione di massima dei costi	Documento A4
CC12_210512	Norme Tecniche di Attuazione	Documento A4
CC13_210512	Relazione geologica – geotecnica - idrologica	Documento A4
CC14_210512	Dichiarazione di conformità del tecnico abilitato	Documento A4
CC15_210512	Schema di convenzione	Documento A4
CC16_210512	Aspetti geometrici e dimensionali - superfici	Disegno .dwg