C O M U N E
D I T E R N I

DIREZIONE PIANIFICAZIONE TERRITORIALE – EDILIZIA PRIVATA
UFFICIO PIANIFICAZIONE STRATEGICA

03-PA-038

VARIANTE PARZIALE AL PIANO ATTUATIVO DELLA ZONA R(Q)
INTERESSATA DAL PERCORSO DELL'ELETTRODOTTO A 380 KW DENOMINATA
" RACCORDI DI VILLAVALLE ALLA MONTALTO – VILLANOVA"

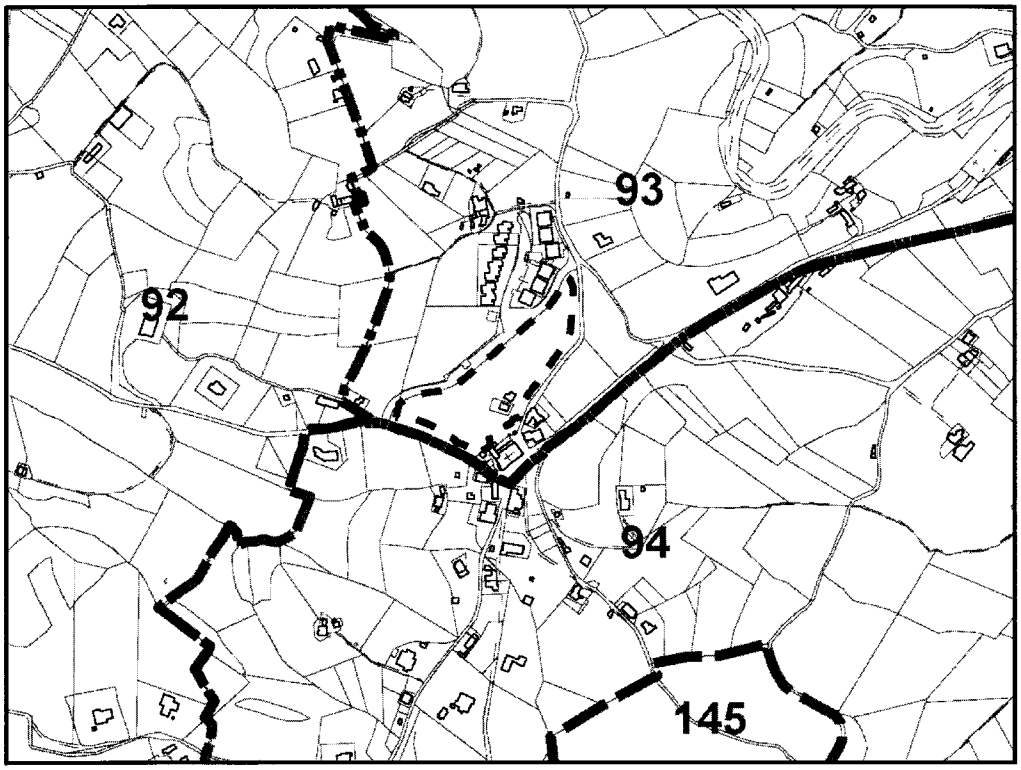

Adozione:		Approvazione:
Delibera di G. C. n. 64 del 24.032021		

ELABORATI GRAFICI DI VARIANTE	DATA: Gennaio 2021
	SCALA: 1:5.000 e 1:2.000
	FILE:

DIRIGENTE

ARCH. CLAUDIO BEDINI

PROGETTISTI

ARCH. CINZIA MATTOLI
GEOL. PAOLO PACCARA

COLLABORATORI

ARCH. STEFANO BALDIERI
M.A. ROBERTA MORICONI

Variante parziale al PA

Inquadramento generale tav.9 scala 1:5.000
Interventi edilizi ammessi tav. 10 d scala 1:2.000

Comune di Terni

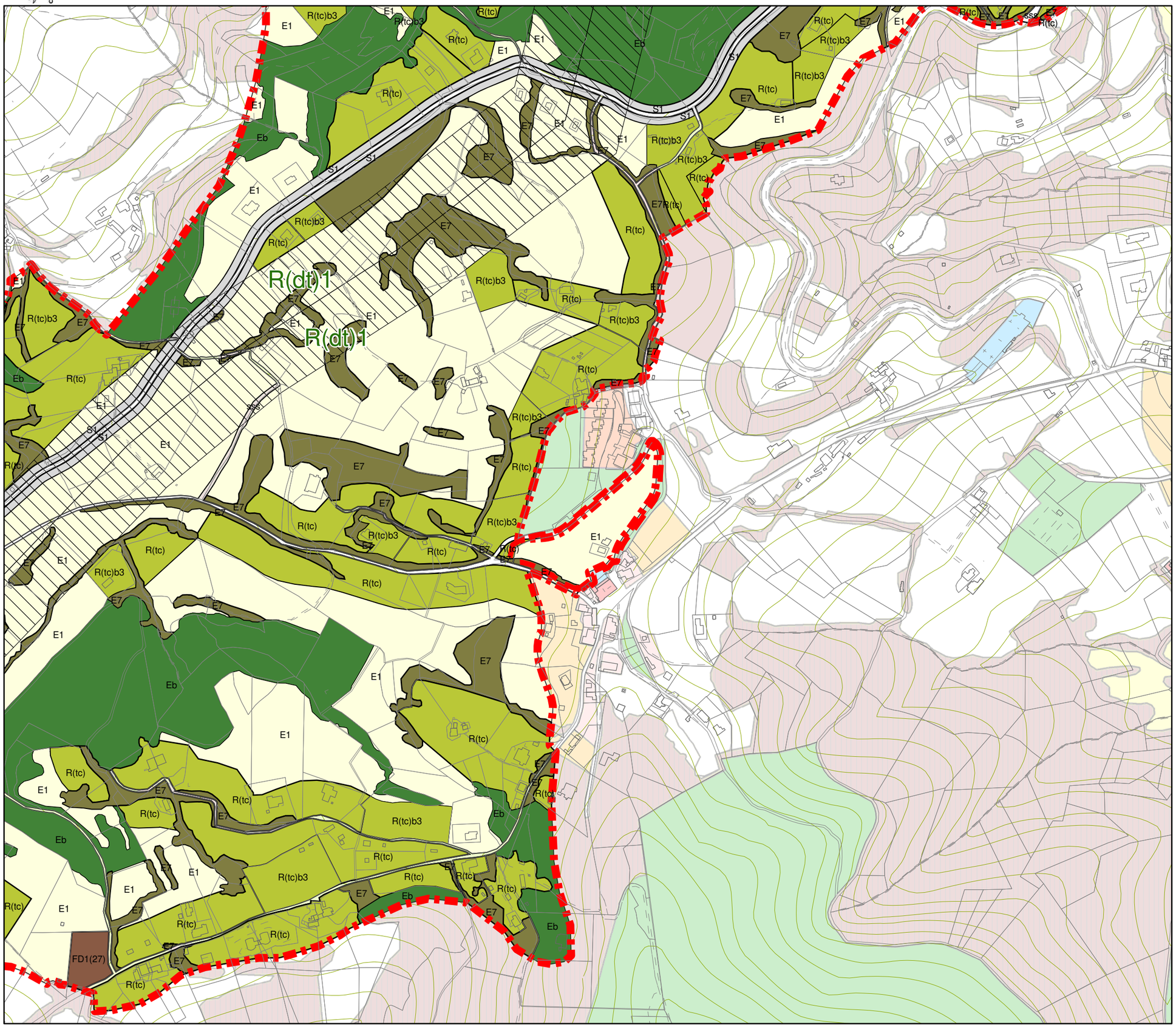

VARIANTE

Piano Attuativo della zona R(Q)

interessata dal percorso dell'Elettrodotto a 380KW denominato "Raccordi di Villavalle alla Montalto-Villanova"

Stralcio

Elaborato 9

Previsioni del Piano Attuativo - Inquadramento generale

Legenda

- Perimetro di P.A.
- Tracciato elettrodotto
- base catastale

DESTINAZIONI - ZONIZZAZIONE

- R(dt)1 — Demolizione e trasferimento cubatura (art. 6)
- R(tc) — Edificazione compensativa (art. 7)
- R(tc)b3 — Nuove costruzioni/ampliamenti puntuali (art. 8)
- E1 — Spazio rurale (art. 9)
- Ea2(94) — Immobile classificato ai sensi art. 33 LR n.11/2005 (art. 10)
- FD1(27) — Attrezzature turistiche (art. 11)
- Eb — Aree arborate (art. 12)
- E7 — Filari Arborei (art. 13)
- F6 — Infrastrutture tecnologiche (art. 14)
- S1 — Rispetto stradale (art. 15)

DELIMITAZIONI
Limite variante parziale

N
O E
S

scala 1:5.000

0 25 50 100 150 200 metri

Comune di Terni

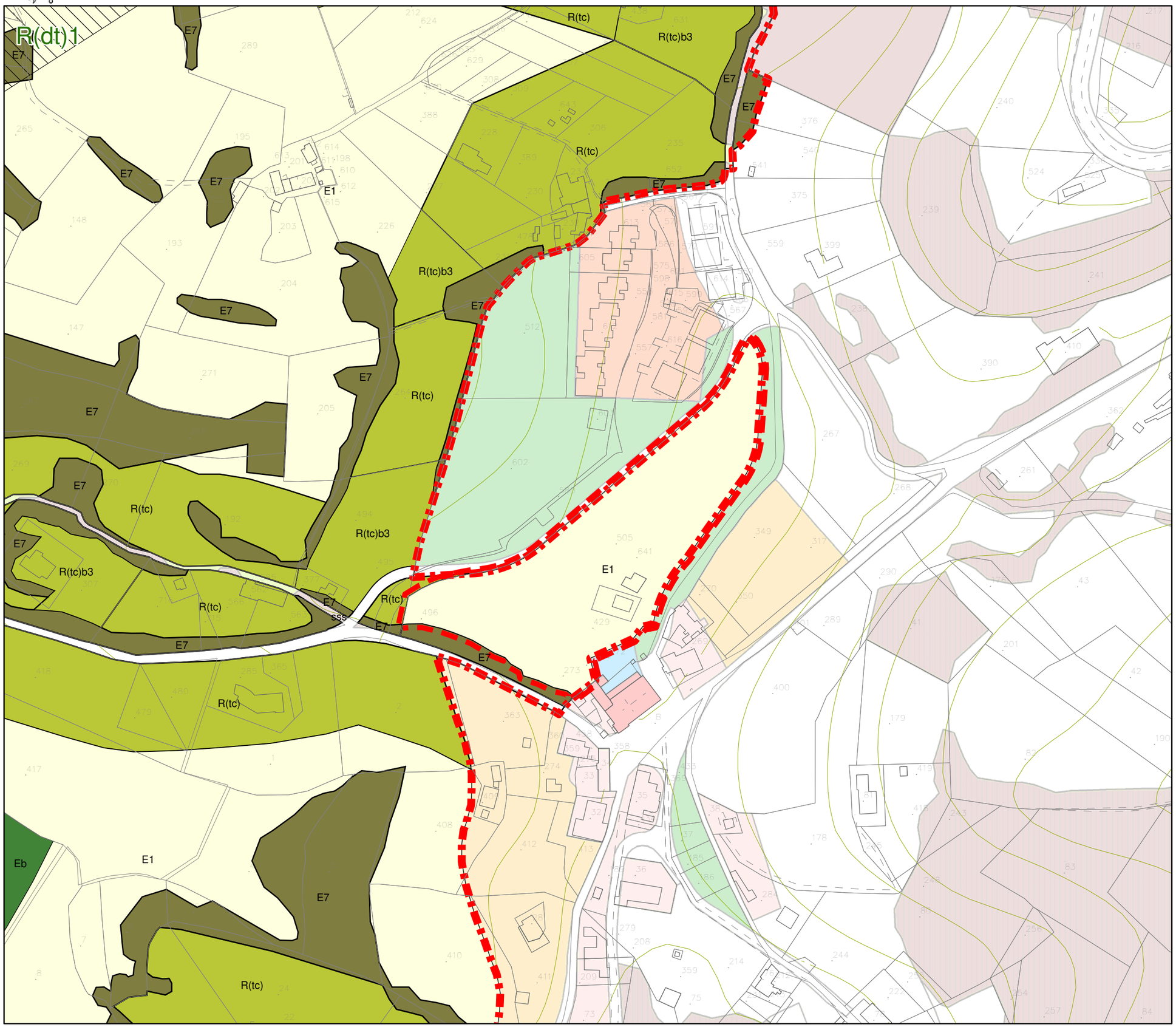

VARIANTE

Piano Attuativo della zona R(Q)

interessata dal percorso dell'Elettrodotto a 380KW denominato "Raccordi di Villavalle alla Montalto-Villanova"

Stralcio

Elaborato 10d

Previsioni del Piano Attuativo - Interventi edilizi ammessi

Legenda

- Perimetro di P.A.
- Tracciato elettrodotto
- base catastale

DESTINAZIONI - ZONIZZAZIONE

- R(dt)1 — Demolizione e trasferimento cubatura (art. 6)
- R(tc) — Edificazione compensativa (art. 7)
- R(tc)b3 — Nuove costruzioni/ampliamenti puntuali (art. 8)
- E1 — Spazio rurale (art. 9)
- Ea2(94) — Immobile classificato ai sensi art. 33 LR n.11/2005 (art. 10)
- FD1(27) — Attrezzature turistiche (art. 11)
- Eb — Aree arborate (art. 12)
- E7 — Filari Arborei (art. 13)
- F6 — Infrastrutture tecnologiche (art. 14)
- S1 — Rispetto stradale (art. 15)

DELIMITAZIONI
Limite variante parziale

N
O E
S

scala 1:2.000

0 10 20 50 100 metri