CITTA' di TERNI

NUOVO PIANO REGOLATORE GENERALE

PARTE OPERATIVA

03-OP-087

Aggiornamento parziale delimitazioni dei centri abitati di Terni e Collestatte Piano ai sensi art. 4, comma 2 del Codice della Strada (D.Lgs n. 285/1992) e art. 5, commi 6 e 7 del relativo Regolamento di esecuzione (DPR n. 495/1992)

STATO di FATTO

TERNI - Str. della Val di Serra, Str. di Camminata, Str. di San Carlo

IL PIANO OPERATIVO: MODALITA' DI ATTUAZIONE-MOBILITA'-PROTEZIONE CIVILE

ELABORATO N. B.15

PRG Approvato con DCC n.307 del 15.12.2008

APPROVAZIONE:
D.G.C. n.384 del 09/12/2015

DATA
Settembre 2015

FILE
OP-tav_B_FATTO.mxd

Elemento n° 347014
COLLESTATTE

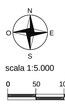

scala 1:5.000

0 50 100 150 250

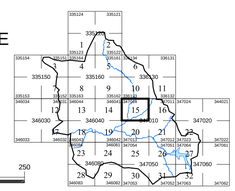

INQUADRAMENTO CATASTALE

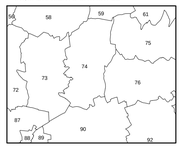

LEGENDA

Mobilità

Delimitazione Centri Abitati (art. 28)

(La delimitazione dei Centri Abitati è costantemente aggiornata con riferimento agli Atti di G.C. che la variano)

Limite aggiornamento della Delimitazione