C O M U N E
D I T E R N I

D I R E Z I O N E - U R B A N I S T I C A - Q U A L I T A' U R B A N A
UNITA' OPERATIVA – ATTUAZIONE PIANO REGOLATORE GENERALE- PIANIFICAZIONE PUBBLICA

03-OP-059

VARIANTE PARZIALE AL PRG PARTE OPERATIVA

Via Filippo Turati

Adozione: Delibera di C. C. n. 39 del 17.02.2014		Approvazione:

ELABORATI GRAFICI STATO DI FATTO	DATA: febbraio 2013
	SCALA: 1:2.000
	FILE:

PROGETTISTI

ARCH. CARLA COMELLO
ARCH. CINZIA MATTOLI

COLLABORATORI

ARCH. STEFANO BALDIERI
GEOM. FABIO PONTREMOLESI

STRALCIO CATASTALE

Comune di Terni

STRALCIO CATASTALE

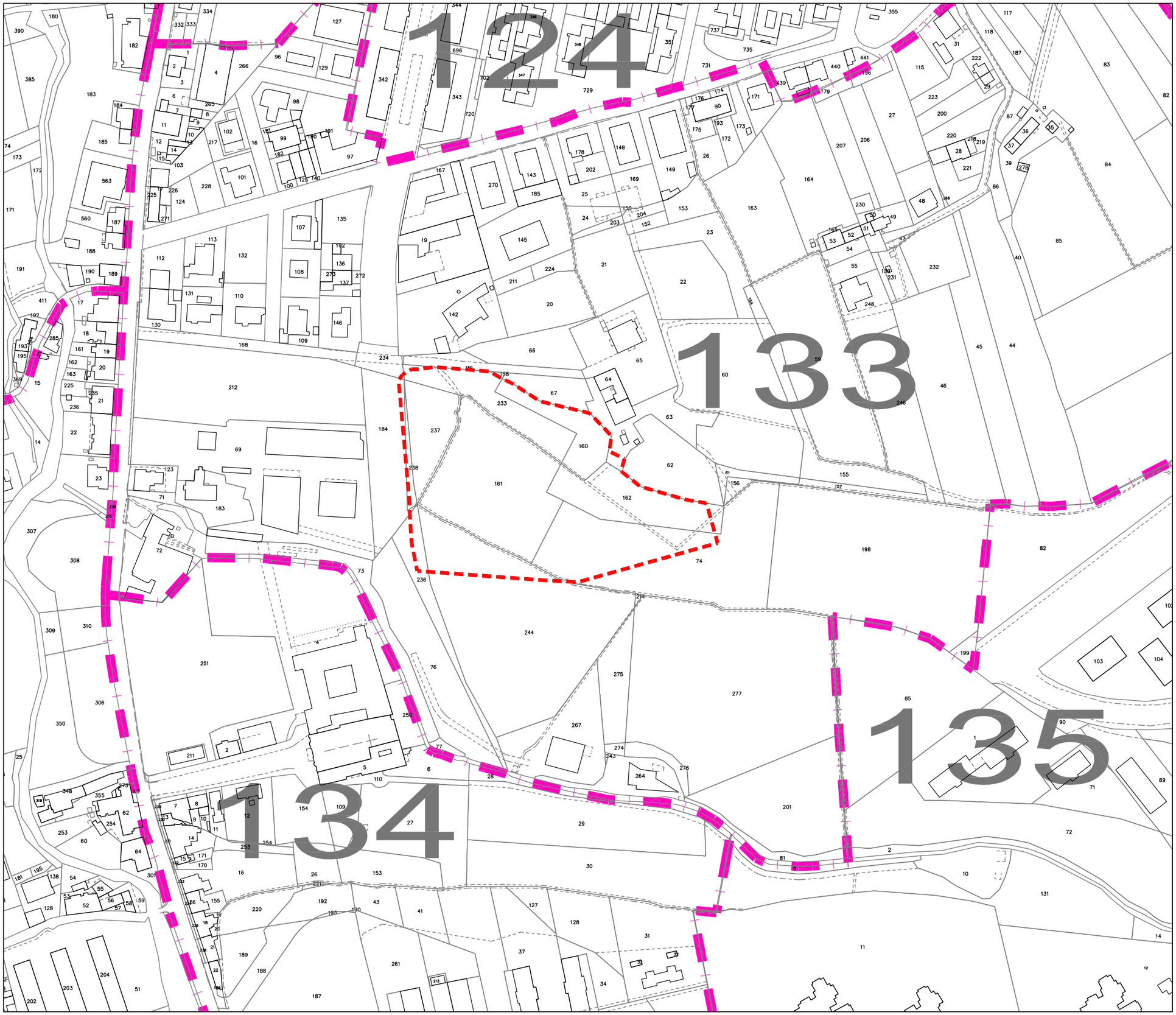

LEGENDA

Limite variante parziale

Limite foglio catastale

Identificativo foglio catastale 133

N
O E
S

SC. 1:2000

0 10 20 30 50 100

PRG APPROVATO

(Tav. A - Tav. B)

Approvato DCC n.307 del 15.12.2008

Comune di Terni

STRALCIO P.R.G.

- Parte Operativa -

Estratto Tavola "A"

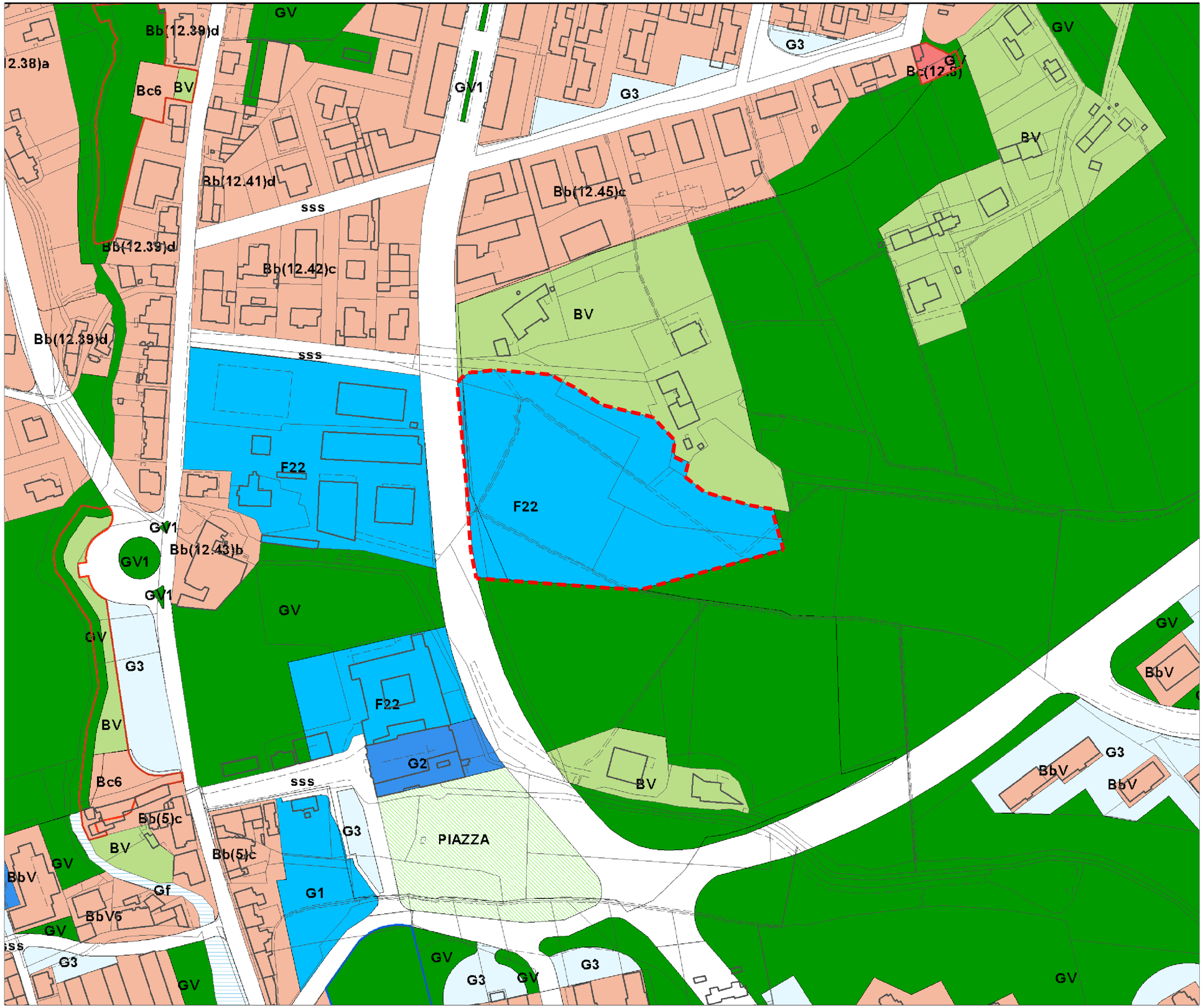

DELIMITAZIONI
Limite variante parziale

N
O E
S

SC. 1:2000

0 10 20 30 50 100

Comune di Terni

STRALCIO P.R.G.

- Parte Operativa -

Estratto Tavola "B"

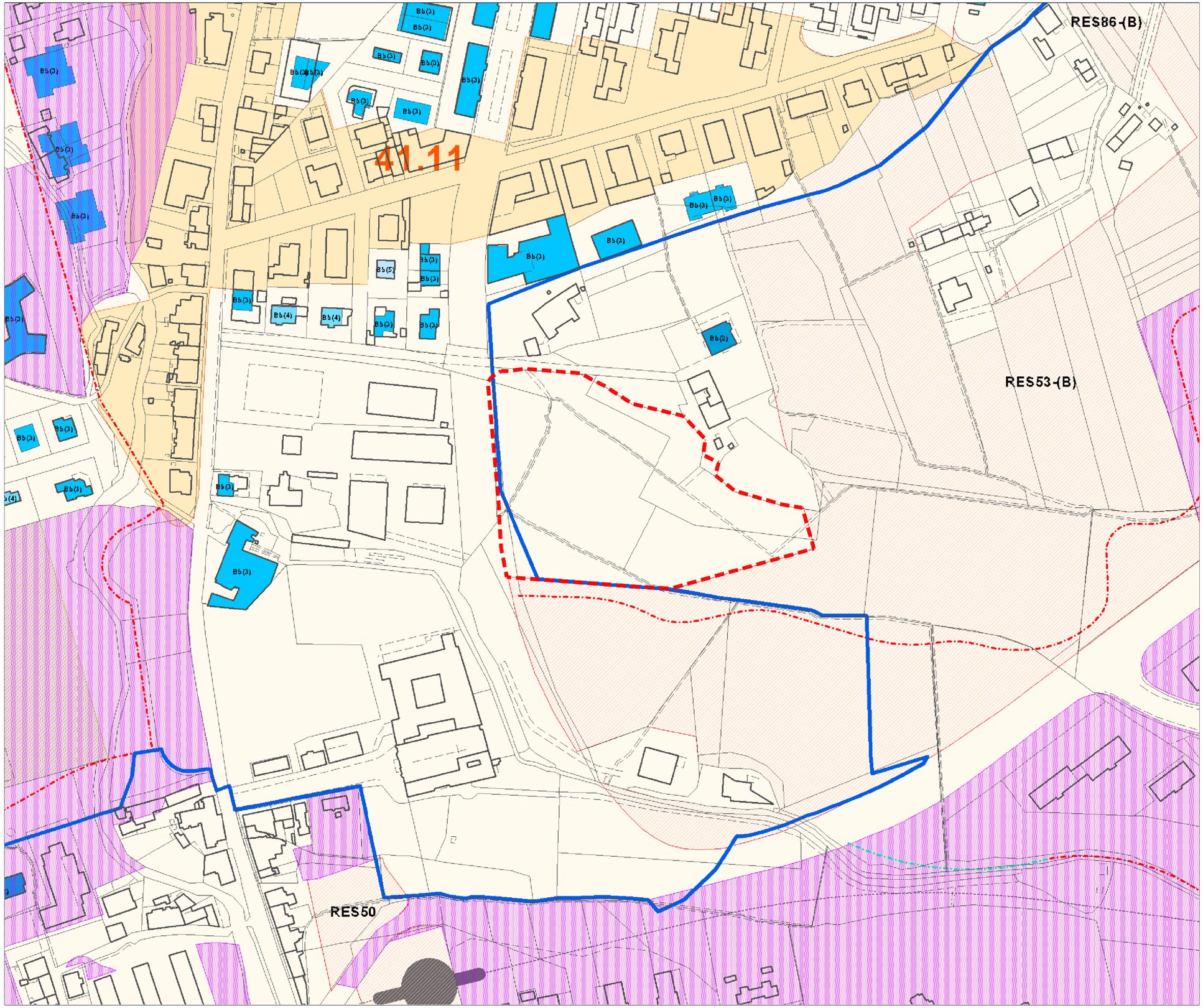

DELIMITAZIONI
Limite variazione centri abitati

N
O E
S

SC. 1:2000

0 10 20 30 50 100